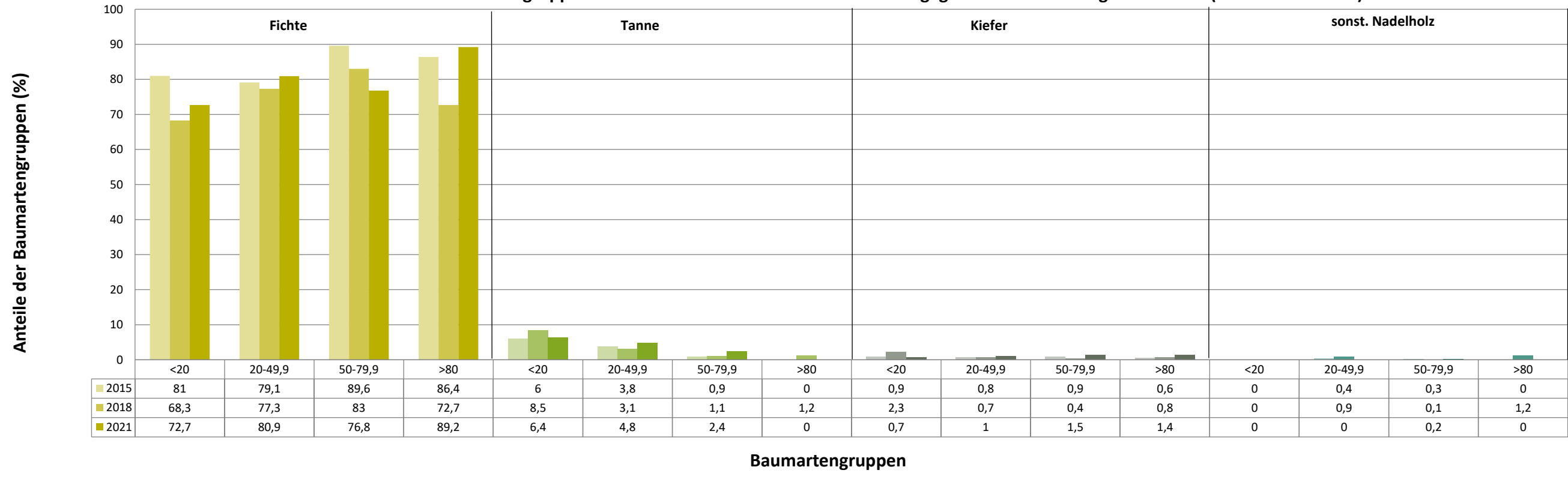
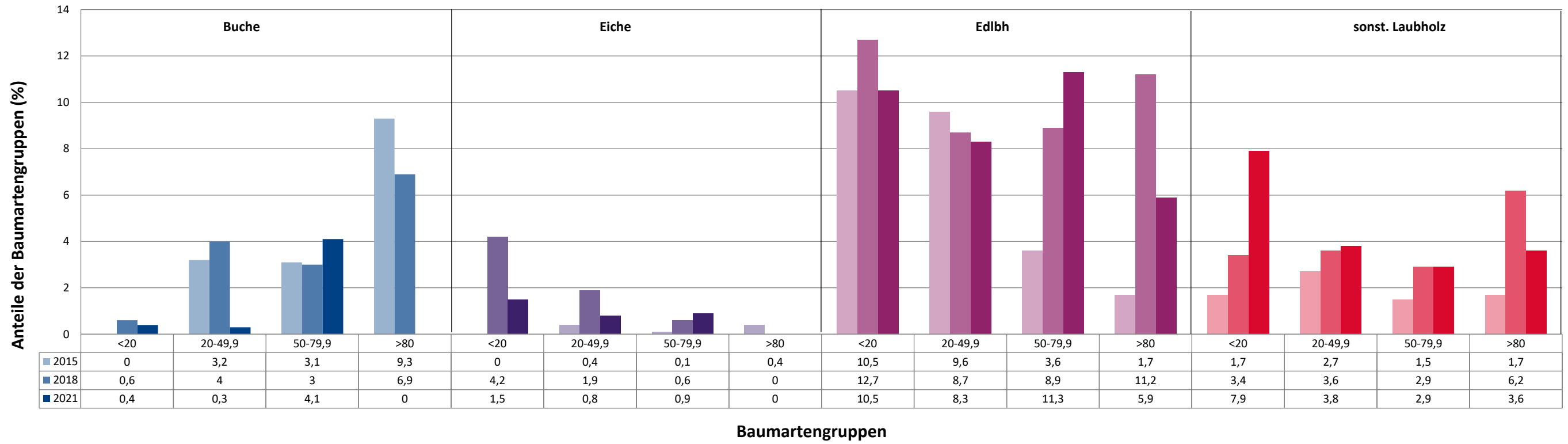


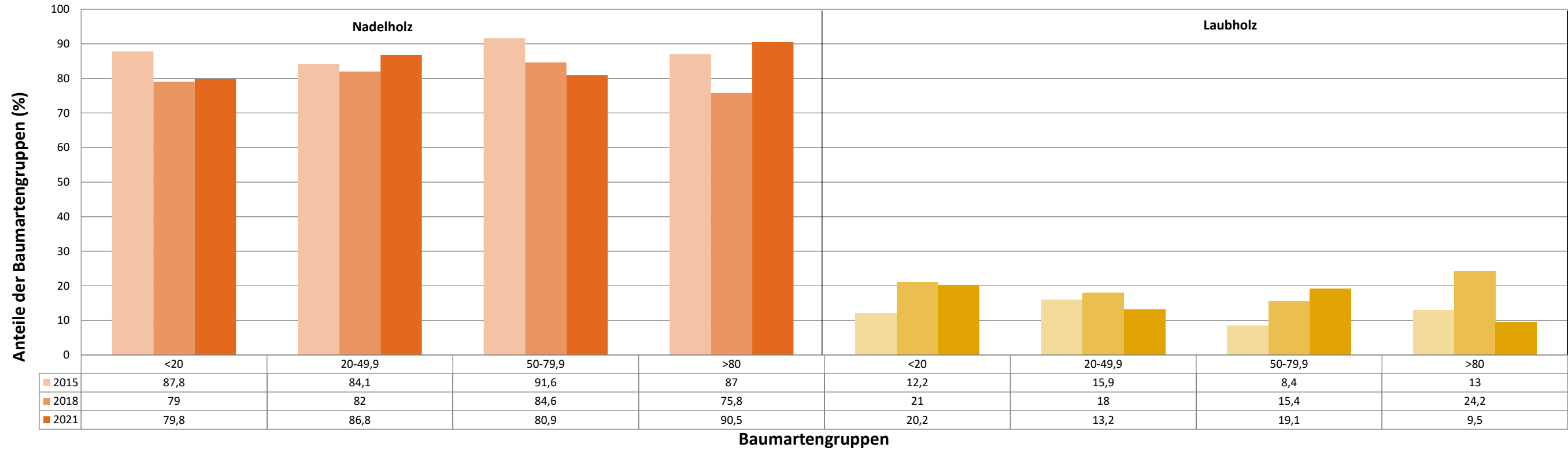
Anteile der Baumartengruppen in verschiedenen Höhenstufen für die Hegegemeinschaft 25 - Hg I Indersdorf (Landkreis Dachau)



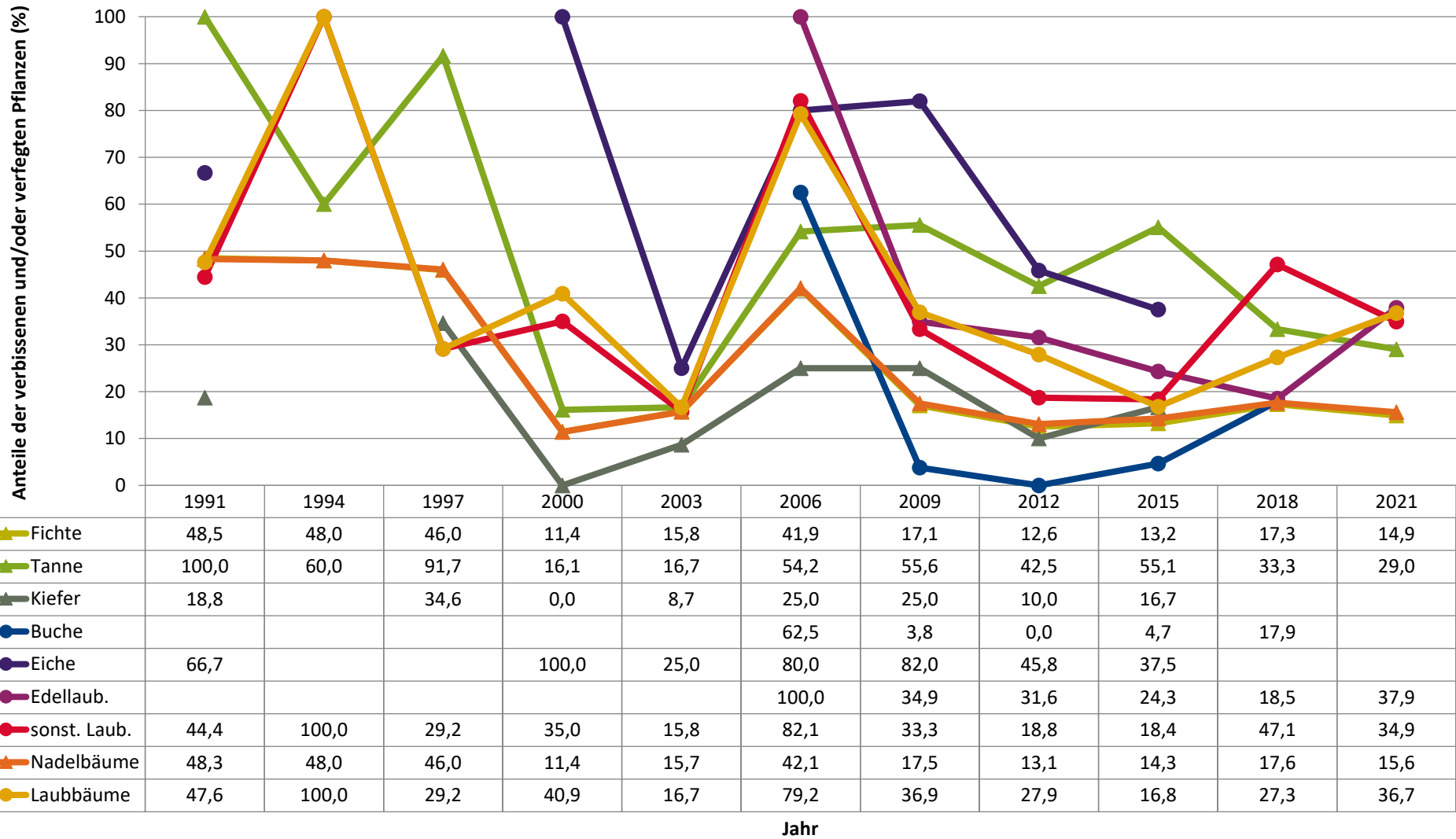
Anteile der Baumartengruppen in verschiedenen Höhenstufen für die Hegegemeinschaft 25 - Hg I Indersdorf (Landkreis Dachau)



Anteile der Baumartengruppen in verschiedenen Höhenstufen für die Hegegemeinschaft 25 - Hg I Indersdorf (Landkreis Dachau)

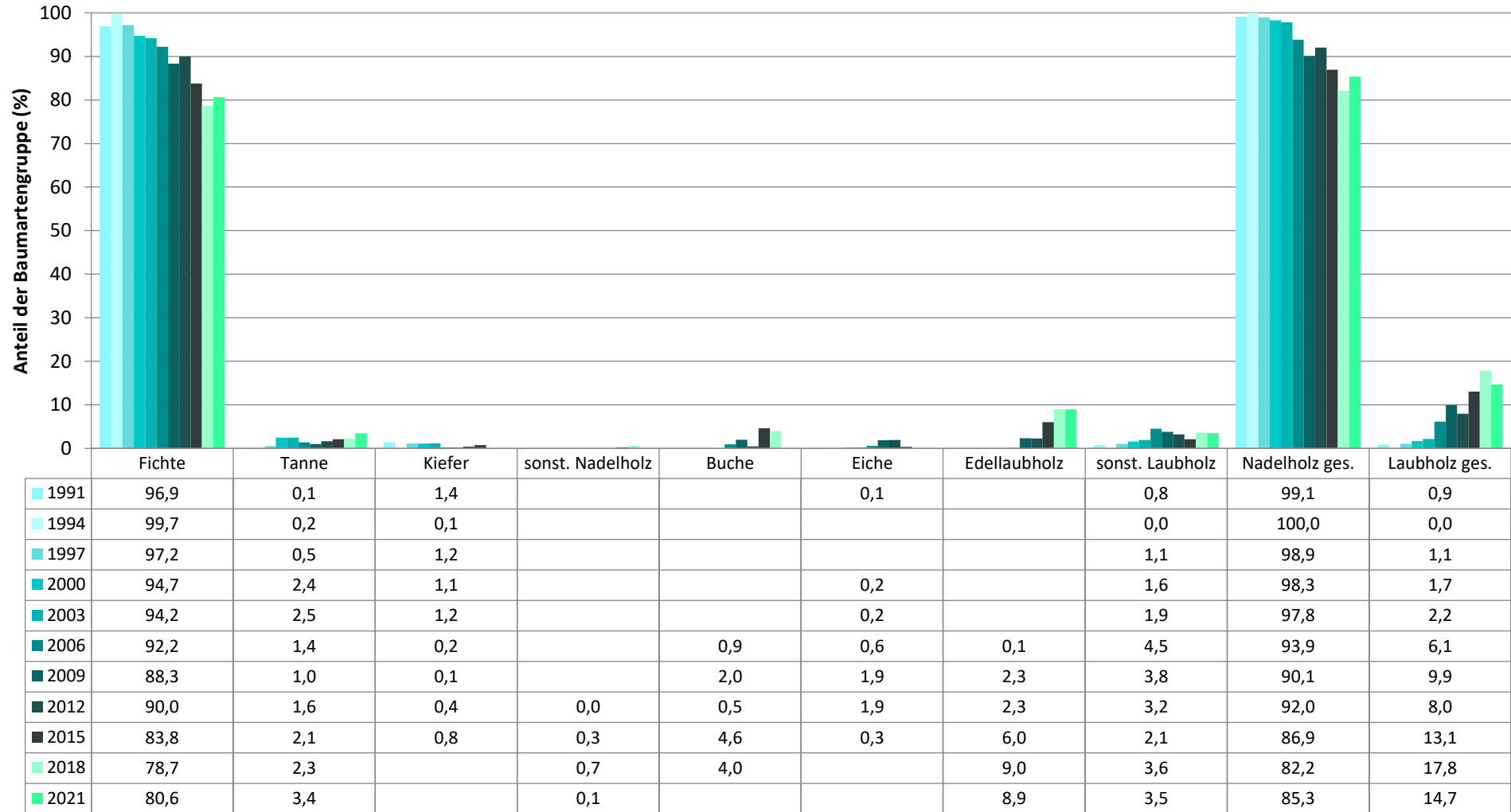


**Zeitreihe der Anteile der Pflanzen mit Verbiss und/oder Fegeschäden**  
**Höhenbereich: ab 20 Zentimeter bis zur maximalen Verbisshöhe**  
**Hegegemeinschaft 25 - Hg I Indersdorf (Landkreis Dachau)**



**Zeitreihe der Baumartenanteile der aufgenommenen Verjüngungspflanzen**  
**Höhenbereich: ab 20 Zentimeter Höhe bis zur maximalen Verbisshöhe**  
**Hegegemeinschaft 25 - Hg I Indersdorf (Landkreis Dachau)**

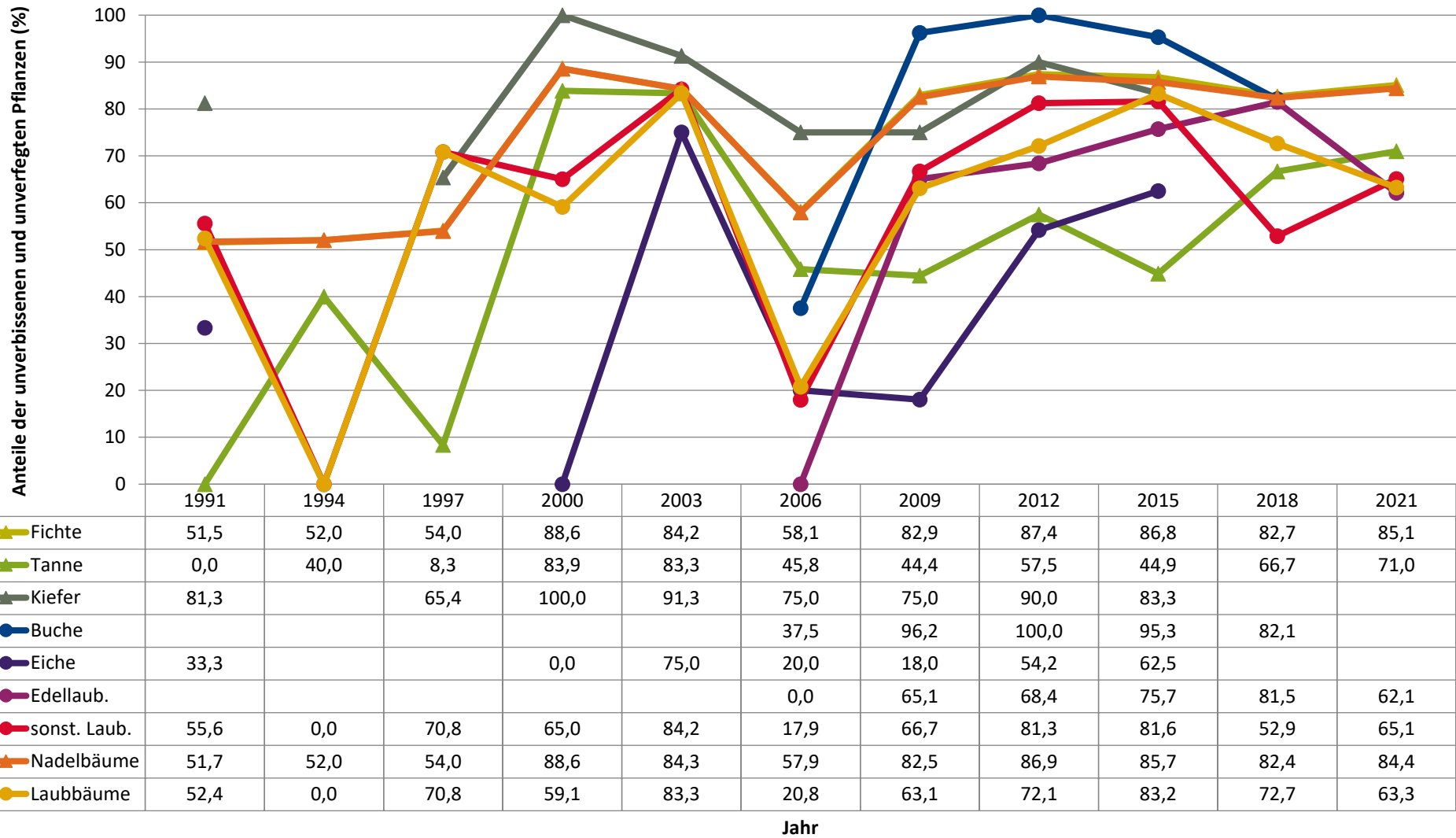
2021



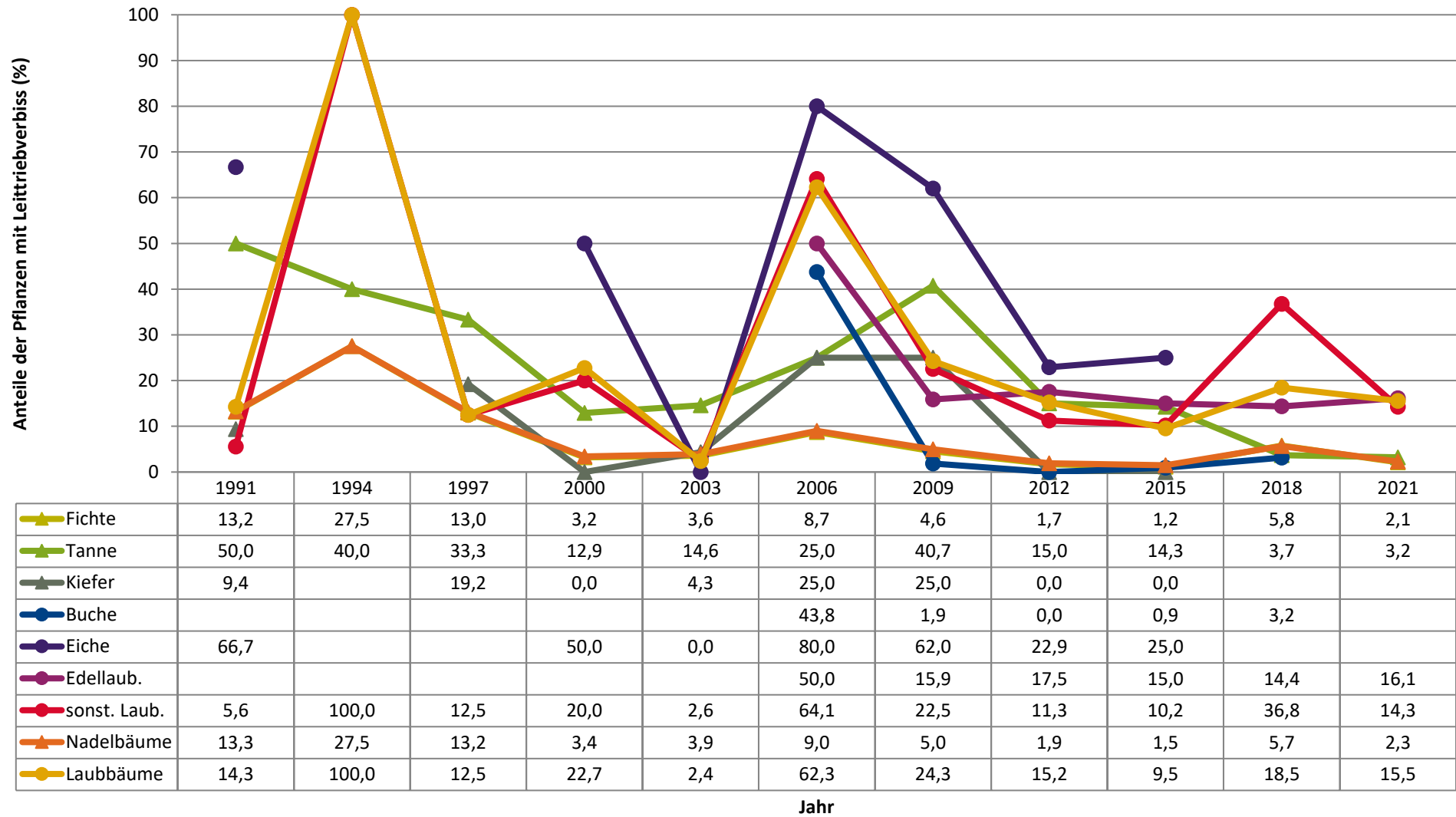
Baumartengruppe

**Zeitreihe der Anteile der Pflanzen ohne Verbiss und ohne Fegeschäden**  
**Höhenbereich: ab 20 Zentimeter bis zur maximalen Verbisshöhe**  
**Hegegemeinschaft 25 - Hg I Indersdorf (Landkreis Dachau)**

2021



**Zeitreihe der Anteile der Pflanzen mit Leittriebverbiss**  
**Höhenbereich: ab 20 Zentimeter bis zur maximalen Verbisshöhe**  
**Hegegemeinschaft 25 - Hg I Indersdorf (Landkreis Dachau)**



**Anteile der Baumartengruppen in den verschiedenen Höhenstufen**  
**Verteilung der Pflanzen ab 20 Zentimeter bis zur maximalen Verbisshöhe auf drei Höhenstufen**  
**Hegegemeinschaft 25 - Hg I Indersdorf (Landkreis Dachau)**

2021

Baumartengruppe	Aufgenommene Pflanzen insgesamt						Pflanzen ohne Verbiss und ohne Fegeschaden						Pflanzen mit Verbiss und/oder Fegeschaden					
	20 - 49,9 cm		50 - 79,9 cm		80 cm - max. Verbisshöhe		20 - 49,9 cm		50 - 79,9 cm		80 cm - max. Verbisshöhe		20 - 49,9 cm		50 - 79,9 cm		80 cm - max. Verbisshöhe	
	Anzahl	Anteil (%)	Anzahl	Anteil (%)	Anzahl	Anteil (%)	Anzahl	Anteil (%)	Anzahl	Anteil (%)	Anzahl	Anteil (%)	Anzahl	Anteil (%)	Anzahl	Anteil (%)	Anzahl	Anteil (%)
<b>Fichte</b>	803	80,9	450	76,8	198	89,2	736	91,7	362	80,4	137	69,2	67	8,3	88	19,6	61	30,8
<b>Tanne</b>	48	4,8	14	2,4	0	0	34	70,8	10	71,4	0	0	14	29,2	4	28,6	0	0
<b>Kiefer</b>	10	1	9	1,5	3	1,4	8	80	5	55,6	3	100	2	20	4	44,4	0	0
<b>Sonstiges Nadelholz</b>	0	0	1	0,2	0	0	0	0	1	100	0	0	0	0	0	0	0	0
<b>Nadelholz gesamt</b>	861	86,8	474	80,9	201	90,5	778	90,4	378	79,7	140	69,7	83	9,6	96	20,3	61	30,3
<b>Buche</b>	3	0,3	24	4,1	0	0	2	66,7	20	83,3	0	0	1	33,3	4	16,7	0	0
<b>Eiche</b>	8	0,8	5	0,9	0	0	2	25	2	40	0	0	6	75	3	60	0	0
<b>Edellaubholz</b>	82	8,3	66	11,3	13	5,9	58	70,7	34	51,5	8	61,5	24	29,3	32	48,5	5	38,5
<b>Sonstiges Laubholz</b>	38	3,8	17	2,9	8	3,6	24	63,2	10	58,8	7	87,5	14	36,8	7	41,2	1	12,5
<b>Laubholz gesamt</b>	131	13,2	112	19,1	21	9,5	86	65,6	66	58,9	15	71,4	45	34,4	46	41,1	6	28,6
<b>Alle Baumarten</b>	992	100	586	100	222	100	864	87,1	444	75,8	155	69,8	128	12,9	142	24,2	67	30,2



**Auswertung der Verjüngungsinventur 2021 für die Hegegemeinschaft 25 - Hg I Indersdorf (Landkreis Dachau)**  
**Anzahl der erfassten Verjüngungsflächen: 32, davon ungeschützt: 22, teilweise geschützt: 2, vollständig geschützt: 8**

**2021**

**Verjüngungspflanzen ab 20 Zentimeter Höhe bis zur maximalen Verbisshöhe**

Baumartengruppe	Aufgenommene Pflanzen insgesamt		Pflanzen ohne Verbiss und ohne Fegeschaden		Pflanzen mit Verbiss und/oder Fegeschaden		Pflanzen mit Leittriebverbiss		Pflanzen mit Verbiss im oberen Drittel		Pflanzen mit Fegeschaden	
	Anzahl	Anteil (%)	Anzahl	Anteil (%)	Anzahl	Anteil (%)	Anzahl	Anteil (%)	Anzahl	Anteil (%)	Anzahl	Anteil (%)
Fichte	1451	80,6	1235	85,1	216	14,9	31	2,1	216	14,9	0	0
Tanne	62	3,4	44	71	18	29	2	3,2	18	29	0	0
Kiefer	22	1,2	16	72,7	6	27,3	2	9,1	6	27,3	0	0
Sonst. Nadelholz	1	0,1	1	100	0	0	0	0	0	0	0	0
<b>Nadelholz gesamt</b>	<b>1536</b>	<b>85,3</b>	<b>1296</b>	<b>84,4</b>	<b>240</b>	<b>15,6</b>	<b>35</b>	<b>2,3</b>	<b>240</b>	<b>15,6</b>	<b>0</b>	<b>0</b>
Buche	27	1,5	22	81,5	5	18,5	3	11,1	5	18,5	0	0
Eiche	13	0,7	4	30,8	9	69,2	3	23,1	9	69,2	0	0
Edellaubholz	161	8,9	100	62,1	61	37,9	26	16,1	61	37,9	0	0
Sonst. Laubholz	63	3,5	41	65,1	22	34,9	9	14,3	22	34,9	0	0
<b>Laubholz gesamt</b>	<b>264</b>	<b>14,7</b>	<b>167</b>	<b>63,3</b>	<b>97</b>	<b>36,7</b>	<b>41</b>	<b>15,5</b>	<b>97</b>	<b>36,7</b>	<b>0</b>	<b>0</b>
<b>Alle Baumarten</b>	<b>1800</b>	<b>100</b>	<b>1463</b>	<b>81,3</b>	<b>337</b>	<b>18,7</b>	<b>76</b>	<b>4,2</b>	<b>337</b>	<b>18,7</b>	<b>0</b>	<b>0</b>

**Verjüngungspflanzen kleiner 20 Zentimeter Höhe**

Baumartengruppe	Aufgenommene Pflanzen insgesamt		Pflanzen ohne Verbiss im oberen Drittel		Pflanzen mit Verbiss im oberen Drittel	
	Anzahl	Anteil (%)	Anzahl	Anteil (%)	Anzahl	Anteil (%)
Fichte	194	72,7	193	99,5	1	0,5
Tanne	17	6,4	15	88,2	2	11,8
Kiefer	2	0,7	2	100	0	0
Sonst. Nadelholz	0	0	0	0	0	0
<b>Nadelholz gesamt</b>	<b>213</b>	<b>79,8</b>	<b>210</b>	<b>98,6</b>	<b>3</b>	<b>1,4</b>
Buche	1	0,4	1	100	0	0
Eiche	4	1,5	3	75	1	25
Edellaubholz	28	10,5	28	100	0	0
Sonst. Laubholz	21	7,9	11	52,4	10	47,6
<b>Laubholz gesamt</b>	<b>54</b>	<b>20,2</b>	<b>43</b>	<b>79,6</b>	<b>11</b>	<b>20,4</b>
<b>Alle Baumarten</b>	<b>267</b>	<b>100</b>	<b>253</b>	<b>94,8</b>	<b>14</b>	<b>5,2</b>

**Verjüngungspflanzen über Verbisshöhe (Erhebung von Fegeschäden)**

Baumartengruppe	Aufgenommene Pflanzen insgesamt		Pflanzen ohne Fegeschaden		Pflanzen mit Fegeschaden	
	Anzahl	Anteil (%)	Anzahl	Anteil (%)	Anzahl	Anteil (%)
Fichte	107	72,3	107	100	0	0
Tanne	0	0	0	0	0	0
Kiefer	2	1,4	2	100	0	0
Sonst. Nadelholz	1	0,7	1	100	0	0
<b>Nadelholz gesamt</b>	<b>110</b>	<b>74,3</b>	<b>110</b>	<b>100</b>	<b>0</b>	<b>0</b>
Buche	0	0	0	0	0	0
Eiche	0	0	0	0	0	0
Edellaubholz	21	14,2	21	100	0	0
Sonst. Laubholz	17	11,5	17	100	0	0
<b>Laubholz gesamt</b>	<b>38</b>	<b>25,7</b>	<b>38</b>	<b>100</b>	<b>0</b>	<b>0</b>
<b>Alle Baumarten</b>	<b>148</b>	<b>100</b>	<b>148</b>	<b>100</b>	<b>0</b>	<b>0</b>