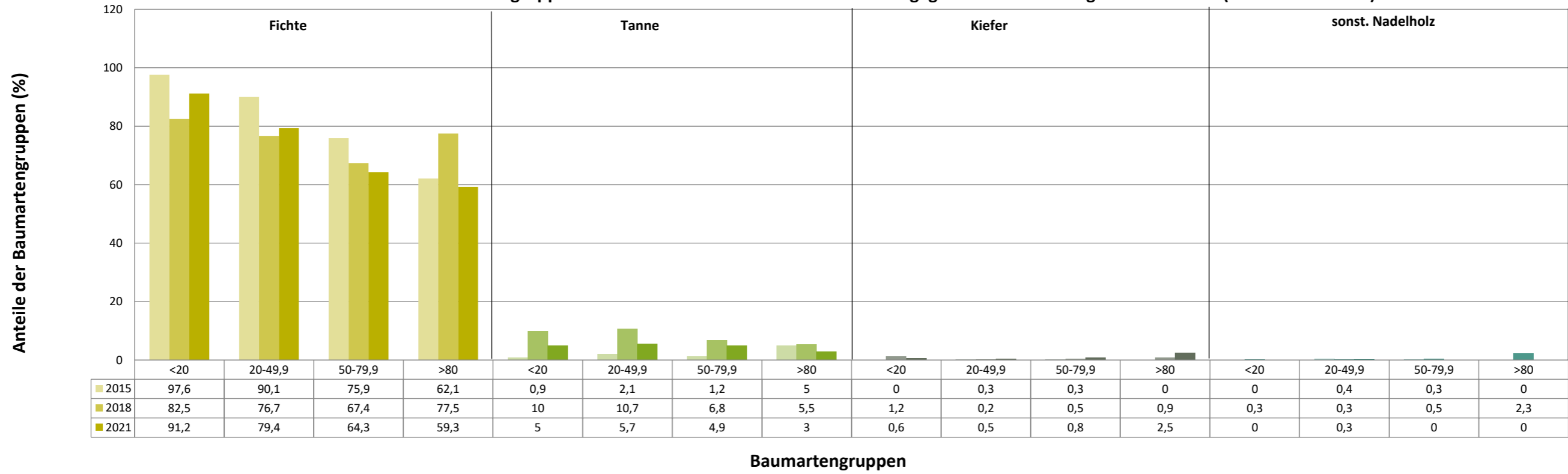
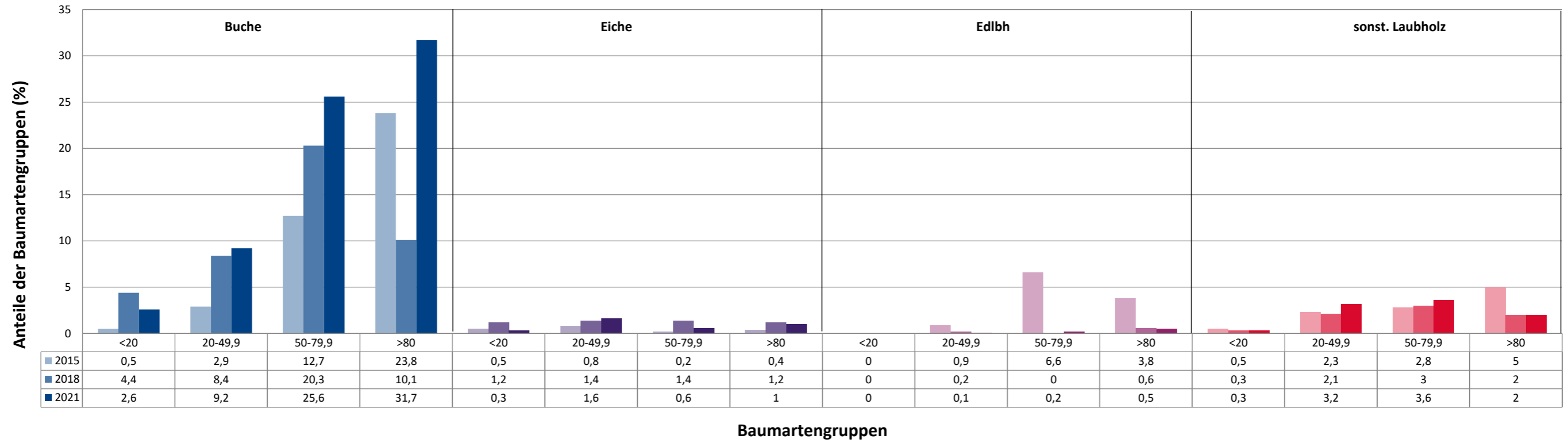


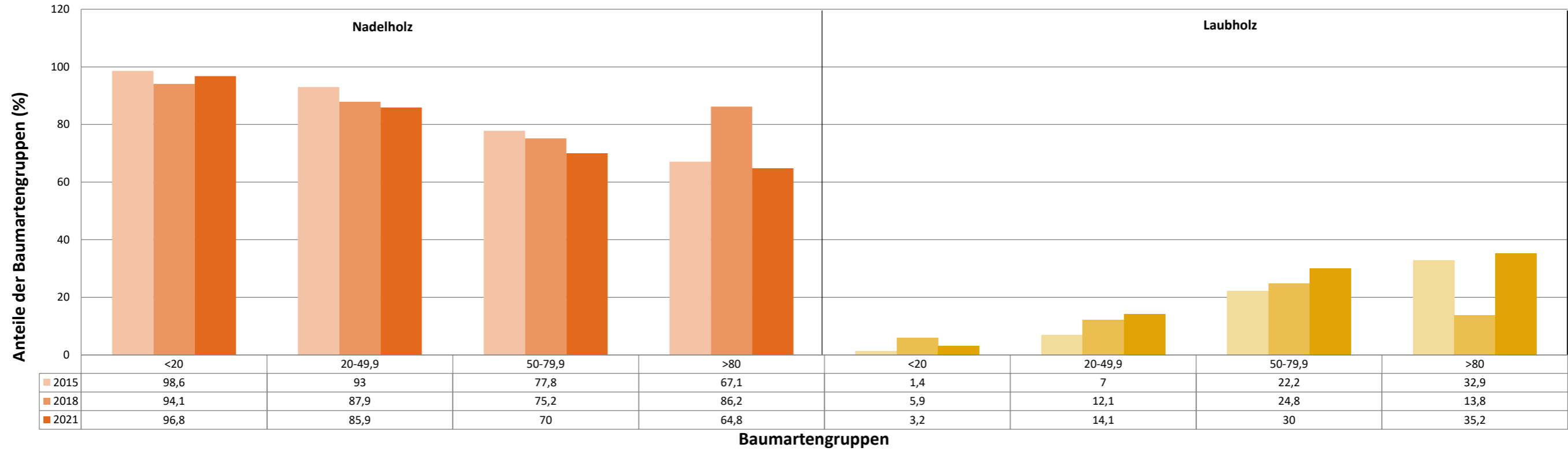
Anteile der Baumartengruppen in verschiedenen Höhenstufen für die Hegegemeinschaft 26 - Hg II Odelzhausen (Landkreis Dachau)



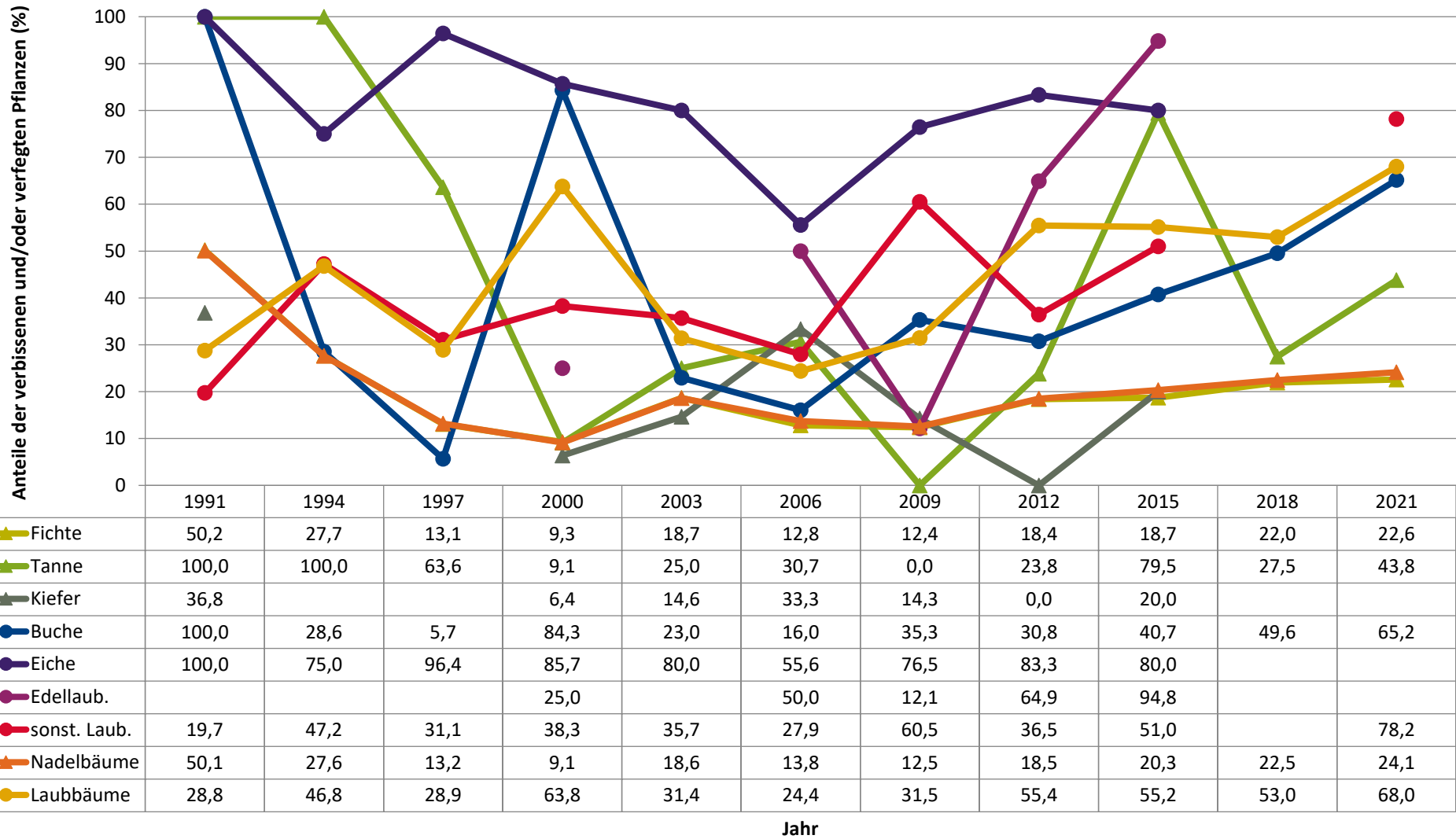
Anteile der Baumartengruppen in verschiedenen Höhenstufen für die Hegegemeinschaft 26 - Hg II Odelzhausen (Landkreis Dachau)



Anteile der Baumartengruppen in verschiedenen Höhenstufen für die Hegegemeinschaft 26 - Hg II Odelzhausen (Landkreis Dachau)

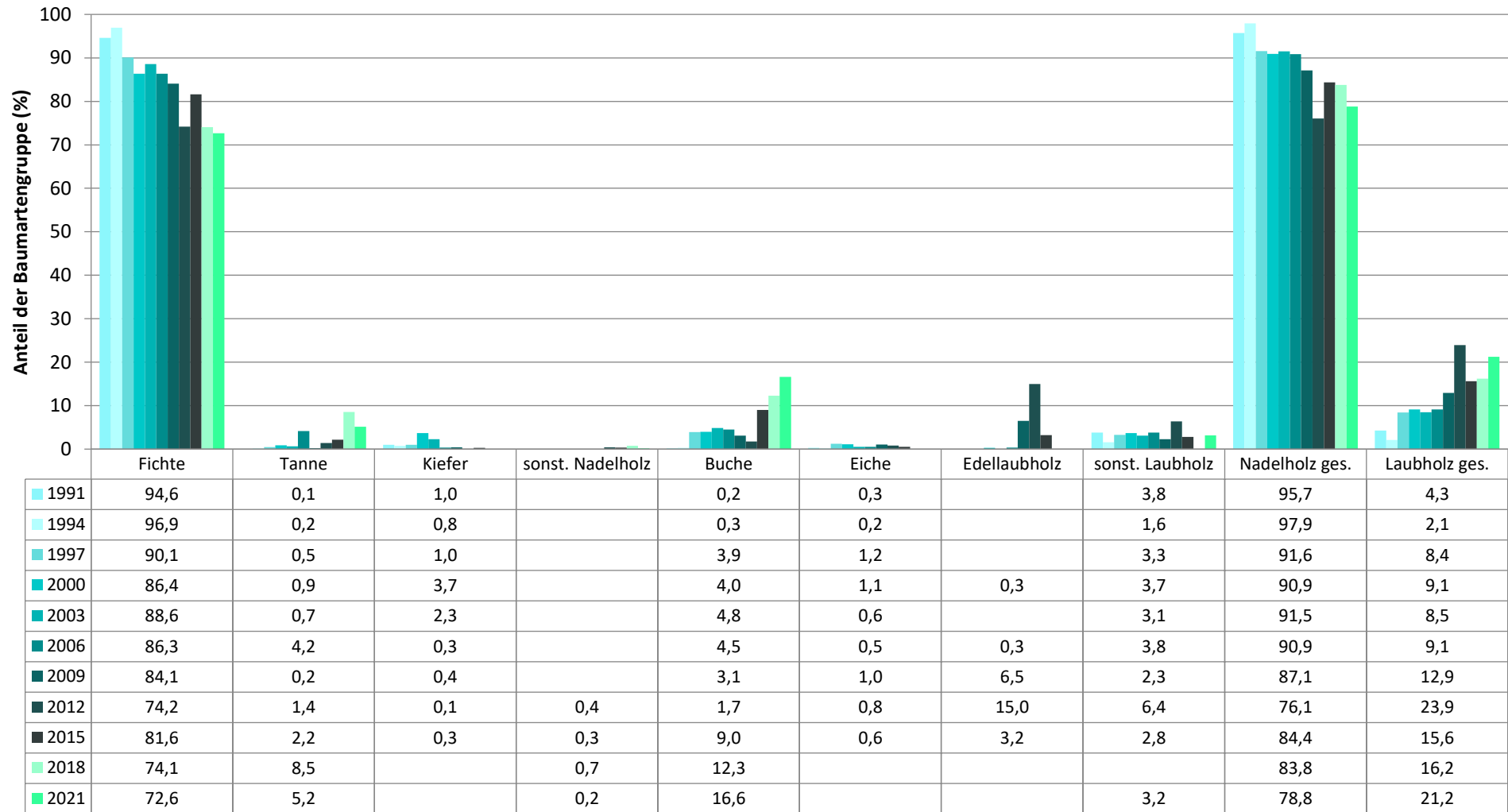


**Zeitreihe der Anteile der Pflanzen mit Verbiss und/oder Fegeschäden**  
**Höhenbereich: ab 20 Zentimeter bis zur maximalen Verbisshöhe**  
**Hegegemeinschaft 26 - Hg II Odelzhausen (Landkreis Dachau)**



**Zeitreihe der Baumartenanteile der aufgenommenen Verjüngungspflanzen  
Höhenbereich: ab 20 Zentimeter Höhe bis zur maximalen Verbisshöhe  
Hegegemeinschaft 26 - Hg II Odelzhausen (Landkreis Dachau)**

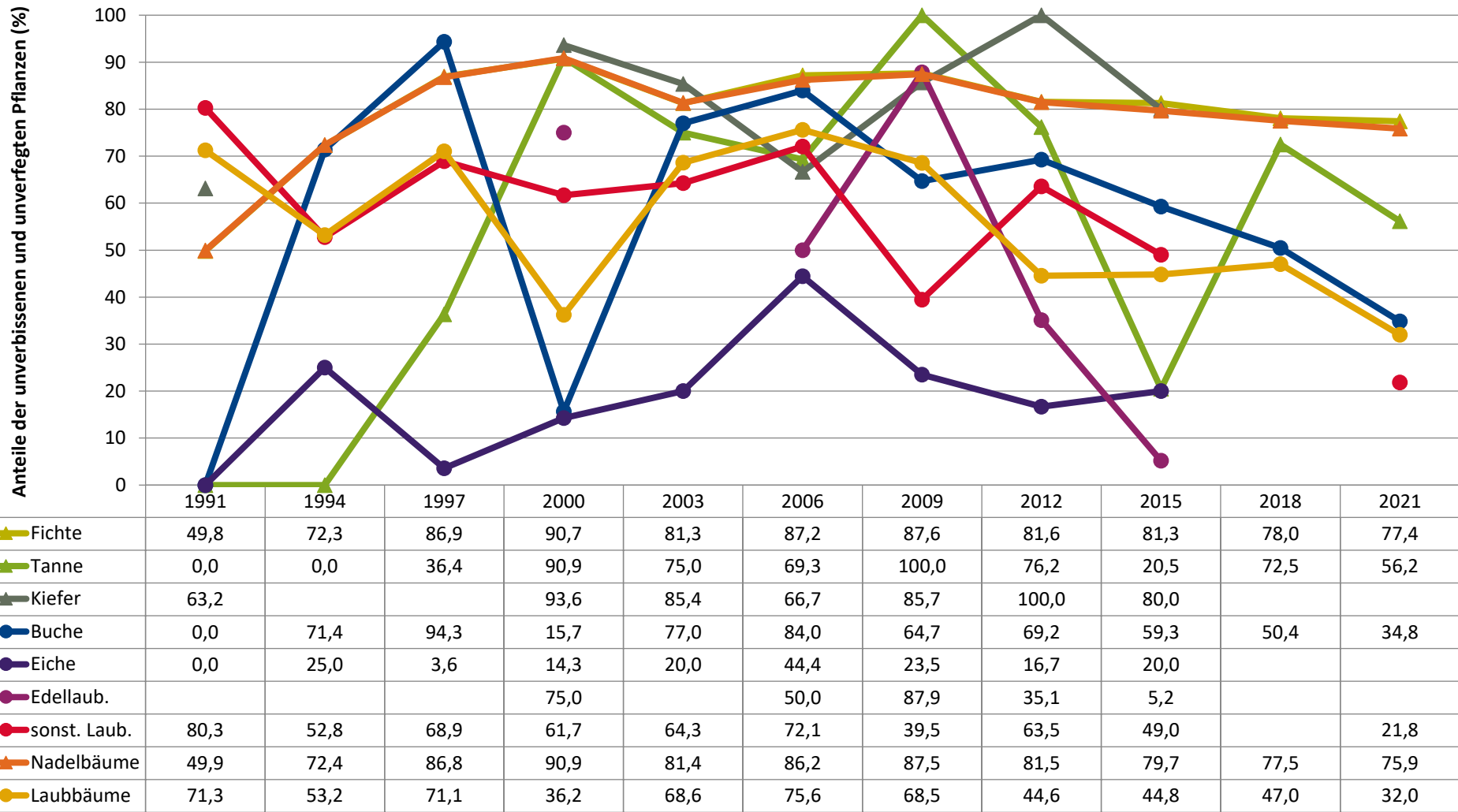
2021



**Baumartengruppe**

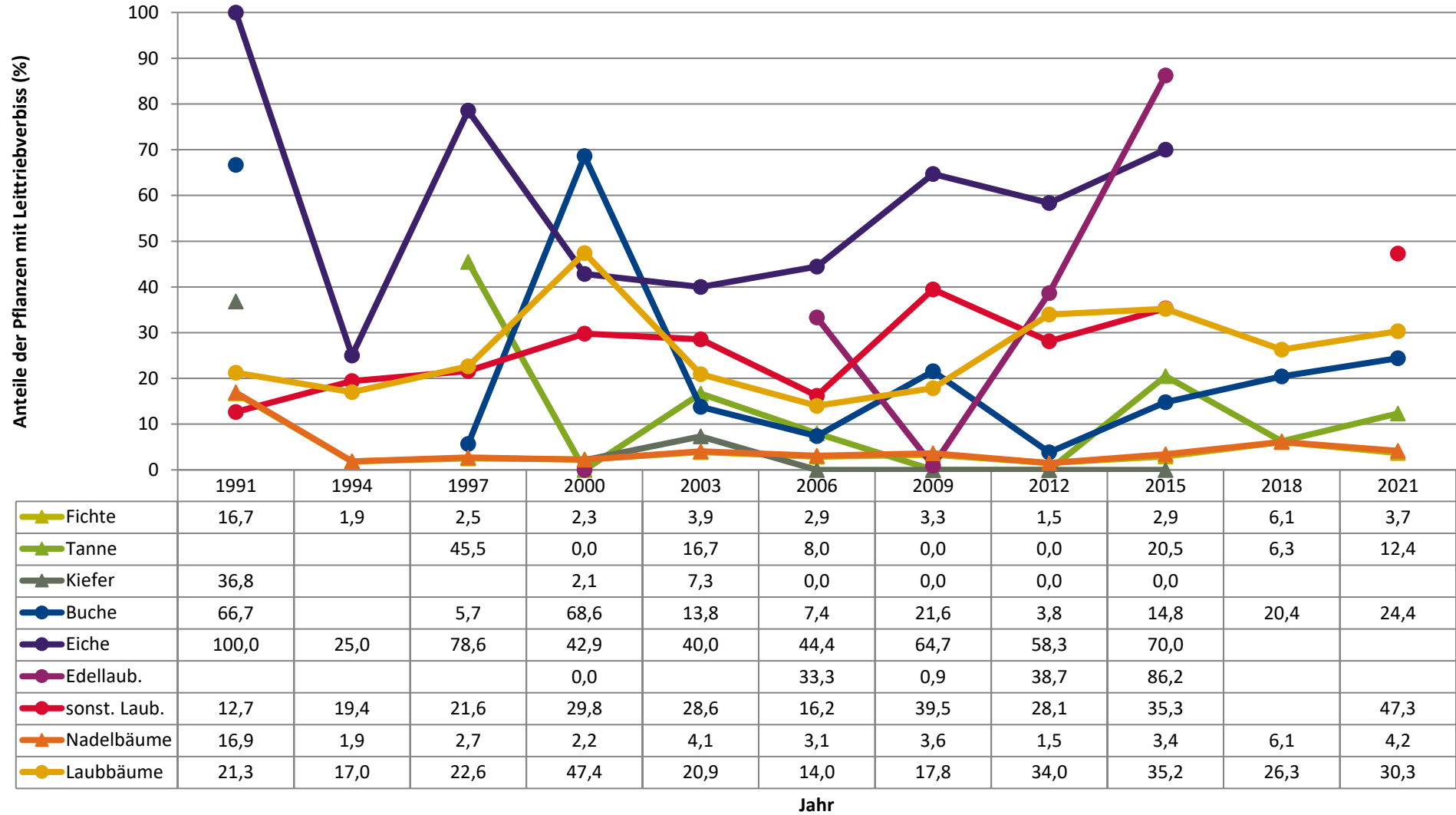
**Zeitreihe der Anteile der Pflanzen ohne Verbiss und ohne Fegeschäden**  
**Höhenbereich: ab 20 Zentimeter bis zur maximalen Verbisshöhe**  
**Hegegemeinschaft 26 - Hg II Odelzhausen (Landkreis Dachau)**

2021



Jahr

**Zeitreihe der Anteile der Pflanzen mit Leittriebverbiss**  
**Höhenbereich: ab 20 Zentimeter bis zur maximalen Verbisshöhe**  
**Hegegemeinschaft 26 - Hg II Odelzhausen (Landkreis Dachau)**



**Anteile der Baumartengruppen in den verschiedenen Höhenstufen**  
**Verteilung der Pflanzen ab 20 Zentimeter bis zur maximalen Verbisshöhe auf drei Höhenstufen**  
**Hegegemeinschaft 26 - Hg II Odelzhausen (Landkreis Dachau)**

2021

Baumartengruppe	Aufgenommene Pflanzen insgesamt						Pflanzen ohne Verbiss und ohne Fegeschaden						Pflanzen mit Verbiss und/oder Fegeschaden					
	20 - 49,9 cm		50 - 79,9 cm		80 cm - max. Verbisshöhe		20 - 49,9 cm		50 - 79,9 cm		80 cm - max. Verbisshöhe		20 - 49,9 cm		50 - 79,9 cm		80 cm - max. Verbisshöhe	
	Anzahl	Anteil (%)	Anzahl	Anteil (%)	Anzahl	Anteil (%)	Anzahl	Anteil (%)	Anzahl	Anteil (%)	Anzahl	Anteil (%)	Anzahl	Anteil (%)	Anzahl	Anteil (%)	Anzahl	Anteil (%)
Fichte	809	79,4	326	64,3	118	59,3	700	86,5	204	62,6	66	55,9	109	13,5	122	37,4	52	44,1
Tanne	58	5,7	25	4,9	6	3	29	50	17	68	4	66,7	29	50	8	32	2	33,3
Kiefer	5	0,5	4	0,8	5	2,5	4	80	2	50	3	60	1	20	2	50	2	40
Sonstiges Nadelholz	3	0,3	0	0	0	0	2	66,7	0	0	0	0	1	33,3	0	0	0	0
Nadelholz gesamt	875	85,9	355	70	129	64,8	735	84	223	62,8	73	56,6	140	16	132	37,2	56	43,4
Buche	94	9,2	130	25,6	63	31,7	49	52,1	28	21,5	23	36,5	45	47,9	102	78,5	40	63,5
Eiche	16	1,6	3	0,6	2	1	1	6,2	1	33,3	0	0	15	93,8	2	66,7	2	100
Edellaubholz	1	0,1	1	0,2	1	0,5	1	100	1	100	1	100	0	0	0	0	0	0
Sonstiges Laubholz	33	3,2	18	3,6	4	2	9	27,3	3	16,7	0	0	24	72,7	15	83,3	4	100
Laubholz gesamt	144	14,1	152	30	70	35,2	60	41,7	33	21,7	24	34,3	84	58,3	119	78,3	46	65,7
Alle Baumarten	1019	100	507	100	199	100	795	78	256	50,5	97	48,7	224	22	251	49,5	102	51,3



Auswertung der Verjüngungsinventur 2021 für die Hegegemeinschaft 26 - Hg II Odelzhausen (Landkreis Dachau)  
Anzahl der erfassten Verjüngungsflächen: 33, davon ungeschützt: 21, teilweise geschützt: 2, vollständig geschützt: 10

2021

Verjüngungspflanzen ab 20 Zentimeter Höhe bis zur maximalen Verbisshöhe

Baumartengruppe	Aufgenommene Pflanzen insgesamt		Pflanzen ohne Verbiss und ohne Fegeschaden		Pflanzen mit Verbiss und/oder Fegeschaden		Pflanzen mit Leittriebverbiss		Pflanzen mit Verbiss im oberen Drittel		Pflanzen mit Fegeschaden	
	Anzahl	Anteil (%)	Anzahl	Anteil (%)	Anzahl	Anteil (%)	Anzahl	Anteil (%)	Anzahl	Anteil (%)	Anzahl	Anteil (%)
Fichte	1253	72,6	970	77,4	283	22,6	46	3,7	283	22,6	0	0
Tanne	89	5,2	50	56,2	39	43,8	11	12,4	38	42,7	4	4,5
Kiefer	14	0,8	9	64,3	5	35,7	0	0	4	28,6	1	7,1
Sonst. Nadelholz	3	0,2	2	66,7	1	33,3	0	0	1	33,3	0	0
<b>Nadelholz gesamt</b>	<b>1359</b>	<b>78,8</b>	<b>1031</b>	<b>75,9</b>	<b>328</b>	<b>24,1</b>	<b>57</b>	<b>4,2</b>	<b>326</b>	<b>24</b>	<b>5</b>	<b>0,4</b>
Buche	287	16,6	100	34,8	187	65,2	70	24,4	187	65,2	0	0
Eiche	21	1,2	2	9,5	19	90,5	15	71,4	19	90,5	0	0
Edellaubholz	3	0,2	3	100	0	0	0	0	0	0	0	0
Sonst. Laubholz	55	3,2	12	21,8	43	78,2	26	47,3	43	78,2	0	0
<b>Laubholz gesamt</b>	<b>366</b>	<b>21,2</b>	<b>117</b>	<b>32</b>	<b>249</b>	<b>68</b>	<b>111</b>	<b>30,3</b>	<b>249</b>	<b>68</b>	<b>0</b>	<b>0</b>
<b>Alle Baumarten</b>	<b>1725</b>	<b>100</b>	<b>1148</b>	<b>66,6</b>	<b>577</b>	<b>33,4</b>	<b>168</b>	<b>9,7</b>	<b>575</b>	<b>33,3</b>	<b>5</b>	<b>0,3</b>

Verjüngungspflanzen kleiner 20 Zentimeter Höhe

Baumartengruppe	Aufgenommene Pflanzen insgesamt		Pflanzen ohne Verbiss im oberen Drittel		Pflanzen mit Verbiss im oberen Drittel	
	Anzahl	Anteil (%)	Anzahl	Anteil (%)	Anzahl	Anteil (%)
Fichte	311	91,2	310	99,7	1	0,3
Tanne	17	5	16	94,1	1	5,9
Kiefer	2	0,6	2	100	0	0
Sonst. Nadelholz	0	0	0	0	0	0
<b>Nadelholz gesamt</b>	<b>330</b>	<b>96,8</b>	<b>328</b>	<b>99,4</b>	<b>2</b>	<b>0,6</b>
Buche	9	2,6	9	100	0	0
Eiche	1	0,3	0	0	1	100
Edellaubholz	0	0	0	0	0	0
Sonst. Laubholz	1	0,3	0	0	1	100
<b>Laubholz gesamt</b>	<b>11</b>	<b>3,2</b>	<b>9</b>	<b>81,8</b>	<b>2</b>	<b>18,2</b>
<b>Alle Baumarten</b>	<b>341</b>	<b>100</b>	<b>337</b>	<b>98,8</b>	<b>4</b>	<b>1,2</b>

Verjüngungspflanzen über Verbisshöhe (Erhebung von Fegeschäden)

Baumartengruppe	Aufgenommene Pflanzen insgesamt		Pflanzen ohne Fegeschaden		Pflanzen mit Fegeschaden	
	Anzahl	Anteil (%)	Anzahl	Anteil (%)	Anzahl	Anteil (%)
Fichte	30	63,8	30	100	0	0
Tanne	1	2,1	1	100	0	0
Kiefer	0	0	0	0	0	0
Sonst. Nadelholz	2	4,3	2	100	0	0
<b>Nadelholz gesamt</b>	<b>33</b>	<b>70,2</b>	<b>33</b>	<b>100</b>	<b>0</b>	<b>0</b>
Buche	9	19,1	9	100	0	0
Eiche	1	2,1	1	100	0	0
Edellaubholz	0	0	0	0	0	0
Sonst. Laubholz	4	8,5	4	100	0	0
<b>Laubholz gesamt</b>	<b>14</b>	<b>29,8</b>	<b>14</b>	<b>100</b>	<b>0</b>	<b>0</b>
<b>Alle Baumarten</b>	<b>47</b>	<b>100</b>	<b>47</b>	<b>100</b>	<b>0</b>	<b>0</b>