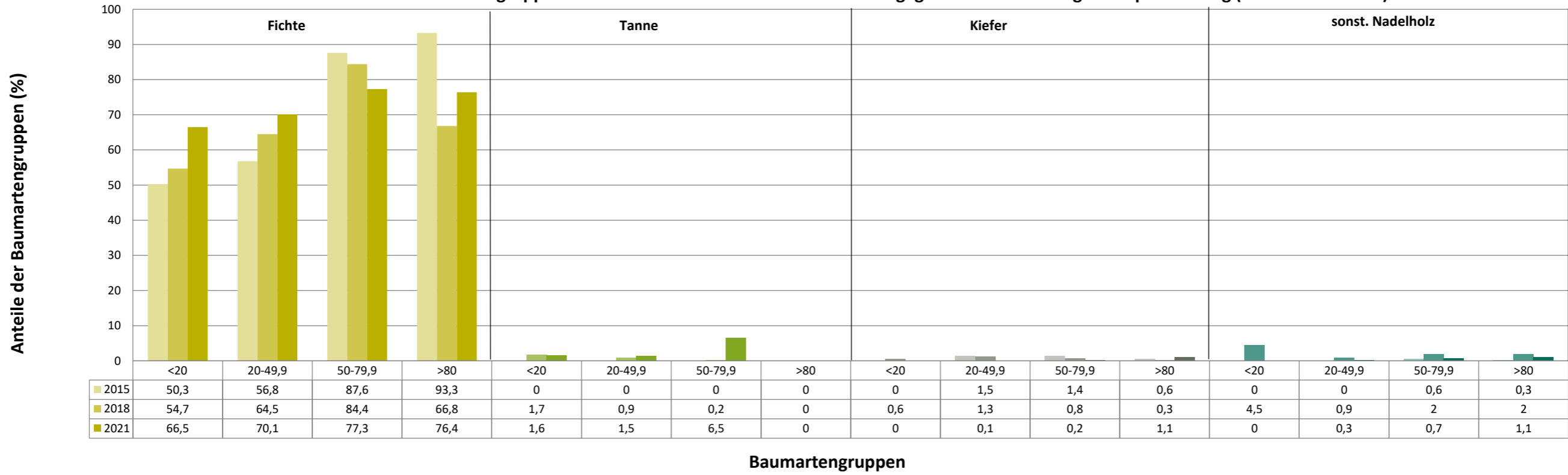
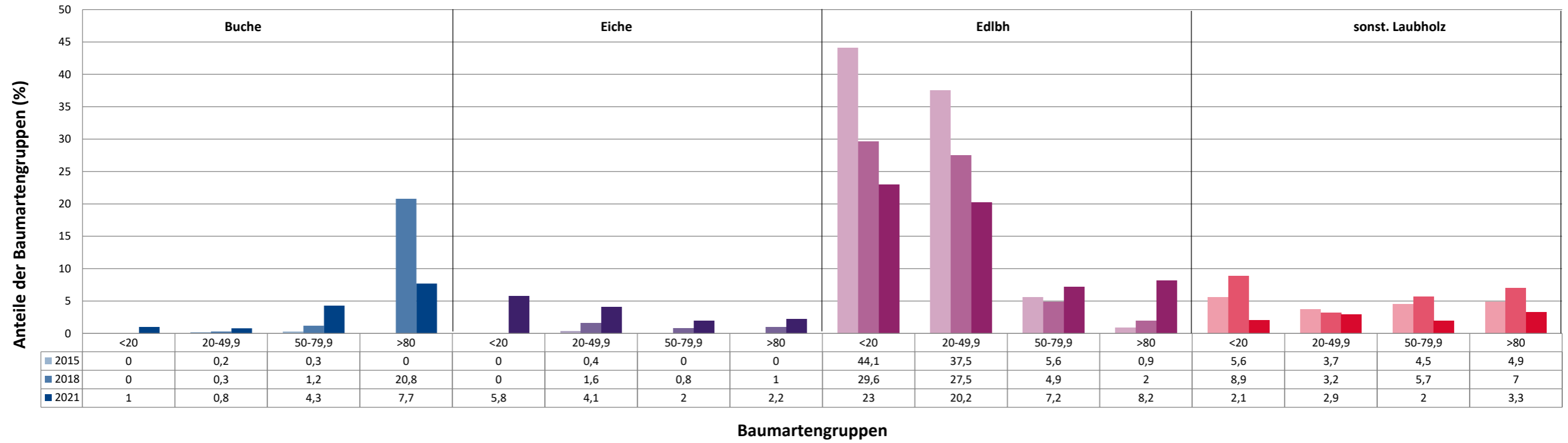


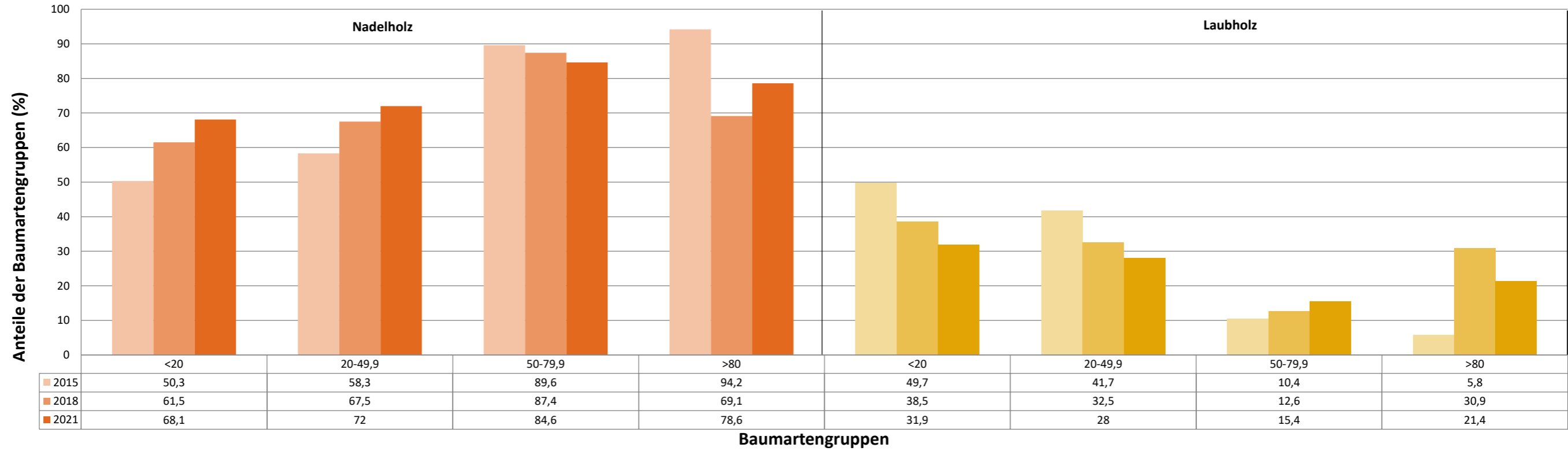
Anteile der Baumartengruppen in verschiedenen Höhenstufen für die Hegegemeinschaft 28 - Hg IV Ampermoching (Landkreis Dachau)



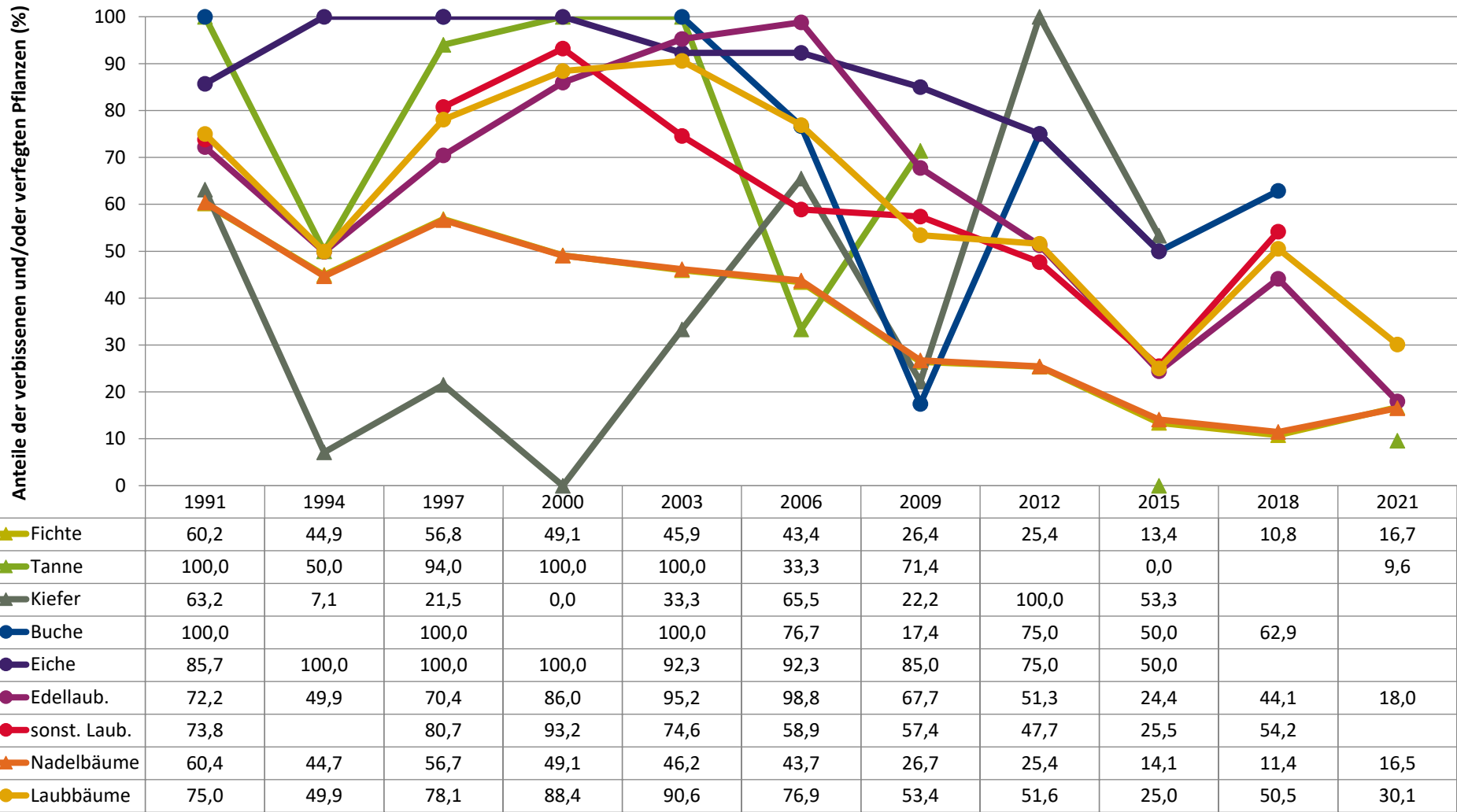
Anteile der Baumartengruppen in verschiedenen Höhenstufen für die Hegegemeinschaft 28 - Hg IV Ampermoching (Landkreis Dachau)



Anteile der Baumartengruppen in verschiedenen Höhenstufen für die Hegegemeinschaft 28 - Hg IV Ampermoching (Landkreis Dachau)



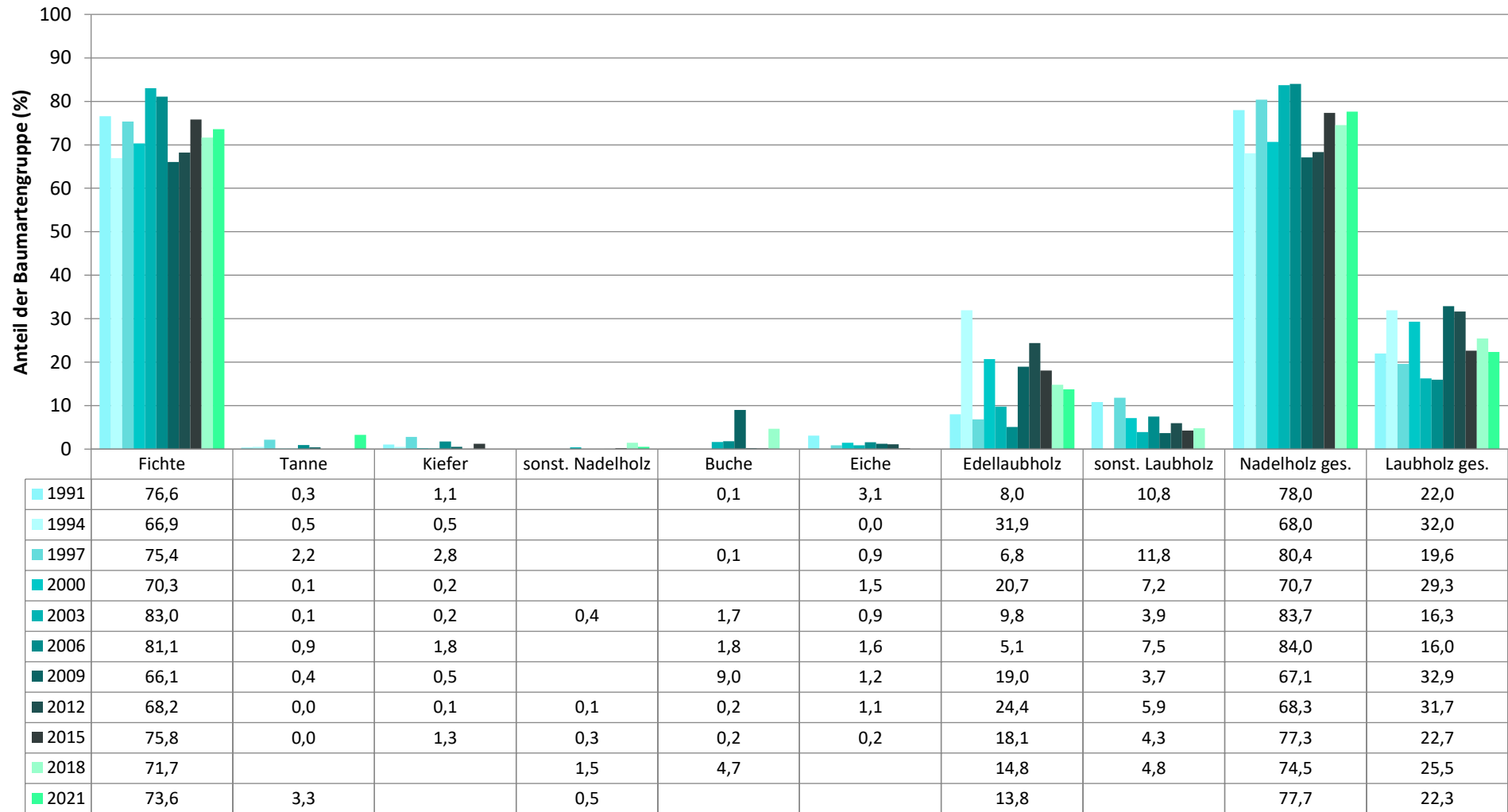
**Zeitreihe der Anteile der Pflanzen mit Verbiss und/oder Fegeschäden**  
**Höhenbereich: ab 20 Zentimeter bis zur maximalen Verbisshöhe**  
**Hegegemeinschaft 28 - Hg IV Ampermoching (Landkreis Dachau)**



Jahr

**Zeitreihe der Baumartenanteile der aufgenommenen Verjüngungspflanzen**  
**Höhenbereich: ab 20 Zentimeter Höhe bis zur maximalen Verbisshöhe**  
**Hegegemeinschaft 28 - Hg IV Ampermoching (Landkreis Dachau)**

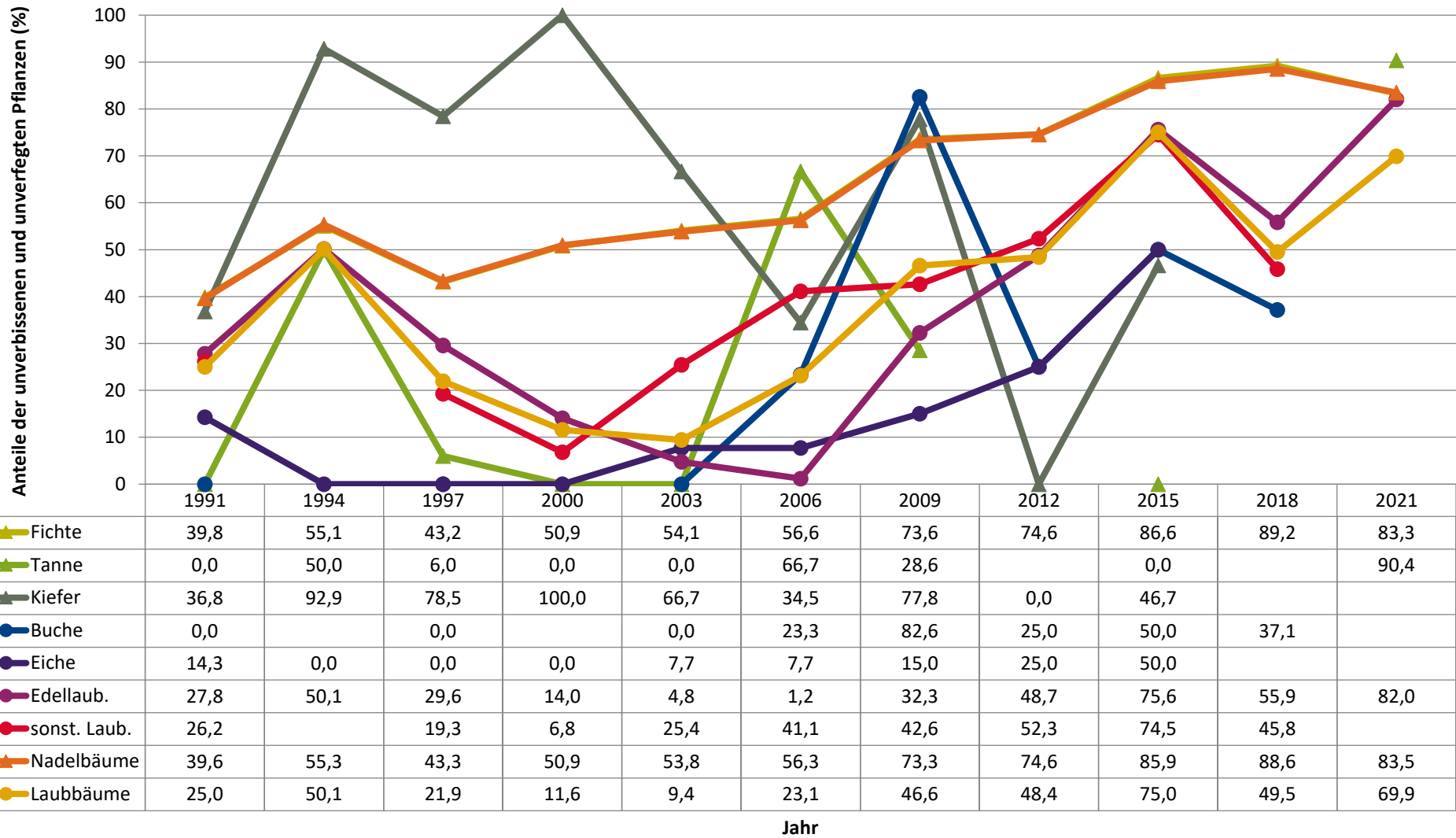
2021



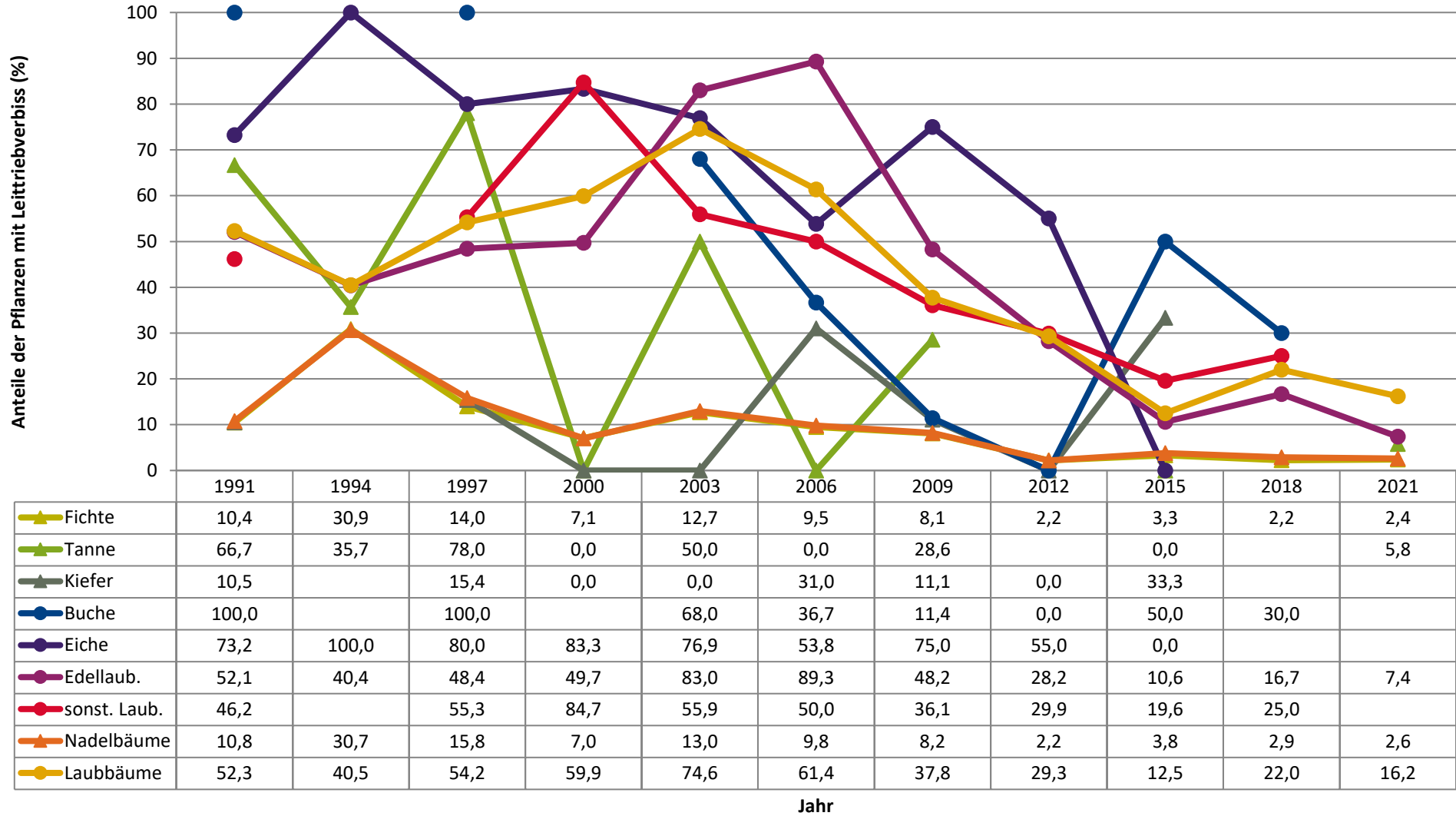
Baumartengruppe

**Zeitreihe der Anteile der Pflanzen ohne Verbiss und ohne Fegeschäden**  
**Höhenbereich: ab 20 Zentimeter bis zur maximalen Verbisshöhe**  
**Hegegemeinschaft 28 - Hg IV Ampermoching (Landkreis Dachau)**

2021



**Zeitreihe der Anteile der Pflanzen mit Leittriebverbiss**  
**Höhenbereich: ab 20 Zentimeter bis zur maximalen Verbisshöhe**  
**Hegegemeinschaft 28 - Hg IV Ampermoching (Landkreis Dachau)**



**Anteile der Baumartengruppen in den verschiedenen Höhenstufen**  
**Verteilung der Pflanzen ab 20 Zentimeter bis zur maximalen Verbisshöhe auf drei Höhenstufen**  
**Hegegemeinschaft 28 - Hg IV Ampermoching (Landkreis Dachau)**

2021

Baumartengruppe	Aufgenommene Pflanzen insgesamt						Pflanzen ohne Verbiss und ohne Fegeschaden						Pflanzen mit Verbiss und/oder Fegeschaden					
	20 - 49,9 cm		50 - 79,9 cm		80 cm - max. Verbisshöhe		20 - 49,9 cm		50 - 79,9 cm		80 cm - max. Verbisshöhe		20 - 49,9 cm		50 - 79,9 cm		80 cm - max. Verbisshöhe	
	Anzahl	Anteil (%)	Anzahl	Anteil (%)	Anzahl	Anteil (%)	Anzahl	Anteil (%)	Anzahl	Anteil (%)	Anzahl	Anteil (%)	Anzahl	Anteil (%)	Anzahl	Anteil (%)	Anzahl	Anteil (%)
Fichte	548	70,1	472	77,3	139	76,4	514	93,8	339	71,8	112	80,6	34	6,2	133	28,2	27	19,4
Tanne	12	1,5	40	6,5	0	0	10	83,3	37	92,5	0	0	2	16,7	3	7,5	0	0
Kiefer	1	0,1	1	0,2	2	1,1	1	100	0	0	1	50	0	0	1	100	1	50
Sonstiges Nadelholz	2	0,3	4	0,7	2	1,1	2	100	3	75	2	100	0	0	1	25	0	0
<b>Nadelholz gesamt</b>	<b>563</b>	<b>72</b>	<b>517</b>	<b>84,6</b>	<b>143</b>	<b>78,6</b>	<b>527</b>	<b>93,6</b>	<b>379</b>	<b>73,3</b>	<b>115</b>	<b>80,4</b>	<b>36</b>	<b>6,4</b>	<b>138</b>	<b>26,7</b>	<b>28</b>	<b>19,6</b>
Buche	6	0,8	26	4,3	14	7,7	4	66,7	8	30,8	7	50	2	33,3	18	69,2	7	50
Eiche	32	4,1	12	2	4	2,2	22	68,8	11	91,7	3	75	10	31,2	1	8,3	1	25
Edellaubholz	158	20,2	44	7,2	15	8,2	141	89,2	27	61,4	10	66,7	17	10,8	17	38,6	5	33,3
Sonstiges Laubholz	23	2,9	12	2	6	3,3	8	34,8	5	41,7	0	0	15	65,2	7	58,3	6	100
<b>Laubholz gesamt</b>	<b>219</b>	<b>28</b>	<b>94</b>	<b>15,4</b>	<b>39</b>	<b>21,4</b>	<b>175</b>	<b>79,9</b>	<b>51</b>	<b>54,3</b>	<b>20</b>	<b>51,3</b>	<b>44</b>	<b>20,1</b>	<b>43</b>	<b>45,7</b>	<b>19</b>	<b>48,7</b>
<b>Alle Baumarten</b>	<b>782</b>	<b>100</b>	<b>611</b>	<b>100</b>	<b>182</b>	<b>100</b>	<b>702</b>	<b>89,8</b>	<b>430</b>	<b>70,4</b>	<b>135</b>	<b>74,2</b>	<b>80</b>	<b>10,2</b>	<b>181</b>	<b>29,6</b>	<b>47</b>	<b>25,8</b>



Auswertung der Verjüngungsinventur 2021 für die Hegegemeinschaft 28 - Hg IV Ampermoching (Landkreis Dachau)

2021

Anzahl der erfassten Verjüngungsflächen: 30, davon ungeschützt: 17, teilweise geschützt: 4, vollständig geschützt: 9

Verjüngungspflanzen ab 20 Zentimeter Höhe bis zur maximalen Verbisshöhe

Baumartengruppe	Aufgenommene Pflanzen insgesamt		Pflanzen ohne Verbiss und ohne Fegeschaden		Pflanzen mit Verbiss und/oder Fegeschaden		Pflanzen mit Leittriebverbiss		Pflanzen mit Verbiss im oberen Drittel		Pflanzen mit Fegeschaden	
	Anzahl	Anteil (%)	Anzahl	Anteil (%)	Anzahl	Anteil (%)	Anzahl	Anteil (%)	Anzahl	Anteil (%)	Anzahl	Anteil (%)
Fichte	1159	73,6	965	83,3	194	16,7	28	2,4	194	16,7	0	0
Tanne	52	3,3	47	90,4	5	9,6	3	5,8	5	9,6	0	0
Kiefer	4	0,3	2	50	2	50	0	0	2	50	0	0
Sonst. Nadelholz	8	0,5	7	87,5	1	12,5	1	12,5	1	12,5	0	0
<b>Nadelholz gesamt</b>	<b>1223</b>	<b>77,7</b>	<b>1021</b>	<b>83,5</b>	<b>202</b>	<b>16,5</b>	<b>32</b>	<b>2,6</b>	<b>202</b>	<b>16,5</b>	<b>0</b>	<b>0</b>
Buche	46	2,9	19	41,3	27	58,7	19	41,3	26	56,5	1	2,2
Eiche	48	3	36	75	12	25	8	16,7	12	25	0	0
Edellaubholz	217	13,8	178	82	39	18	16	7,4	39	18	0	0
Sonst. Laubholz	41	2,6	13	31,7	28	68,3	14	34,1	28	68,3	1	2,4
<b>Laubholz gesamt</b>	<b>352</b>	<b>22,3</b>	<b>246</b>	<b>69,9</b>	<b>106</b>	<b>30,1</b>	<b>57</b>	<b>16,2</b>	<b>105</b>	<b>29,8</b>	<b>2</b>	<b>0,6</b>
<b>Alle Baumarten</b>	<b>1575</b>	<b>100</b>	<b>1267</b>	<b>80,4</b>	<b>308</b>	<b>19,6</b>	<b>89</b>	<b>5,7</b>	<b>307</b>	<b>19,5</b>	<b>2</b>	<b>0,1</b>

Verjüngungspflanzen kleiner 20 Zentimeter Höhe

Baumartengruppe	Aufgenommene Pflanzen insgesamt		Pflanzen ohne Verbiss im oberen Drittel		Pflanzen mit Verbiss im oberen Drittel	
	Anzahl	Anteil (%)	Anzahl	Anteil (%)	Anzahl	Anteil (%)
Fichte	127	66,5	127	100	0	0
Tanne	3	1,6	3	100	0	0
Kiefer	0	0	0	0	0	0
Sonst. Nadelholz	0	0	0	0	0	0
<b>Nadelholz gesamt</b>	<b>130</b>	<b>68,1</b>	<b>130</b>	<b>100</b>	<b>0</b>	<b>0</b>
Buche	2	1	2	100	0	0
Eiche	11	5,8	7	63,6	4	36,4
Edellaubholz	44	23	43	97,7	1	2,3
Sonst. Laubholz	4	2,1	4	100	0	0
<b>Laubholz gesamt</b>	<b>61</b>	<b>31,9</b>	<b>56</b>	<b>91,8</b>	<b>5</b>	<b>8,2</b>
<b>Alle Baumarten</b>	<b>191</b>	<b>100</b>	<b>186</b>	<b>97,4</b>	<b>5</b>	<b>2,6</b>

Verjüngungspflanzen über Verbisshöhe (Erhebung von Fegeschäden)

Baumartengruppe	Aufgenommene Pflanzen insgesamt		Pflanzen ohne Fegeschaden		Pflanzen mit Fegeschaden	
	Anzahl	Anteil (%)	Anzahl	Anteil (%)	Anzahl	Anteil (%)
Fichte	135	56	133	98,5	2	1,5
Tanne	4	1,7	4	100	0	0
Kiefer	0	0	0	0	0	0
Sonst. Nadelholz	15	6,2	12	80	3	20
<b>Nadelholz gesamt</b>	<b>154</b>	<b>63,9</b>	<b>149</b>	<b>96,8</b>	<b>5</b>	<b>3,2</b>
Buche	7	2,9	7	100	0	0
Eiche	1	0,4	1	100	0	0
Edellaubholz	60	24,9	59	98,3	1	1,7
Sonst. Laubholz	19	7,9	17	89,5	2	10,5
<b>Laubholz gesamt</b>	<b>87</b>	<b>36,1</b>	<b>84</b>	<b>96,6</b>	<b>3</b>	<b>3,4</b>
<b>Alle Baumarten</b>	<b>241</b>	<b>100</b>	<b>233</b>	<b>96,7</b>	<b>8</b>	<b>3,3</b>