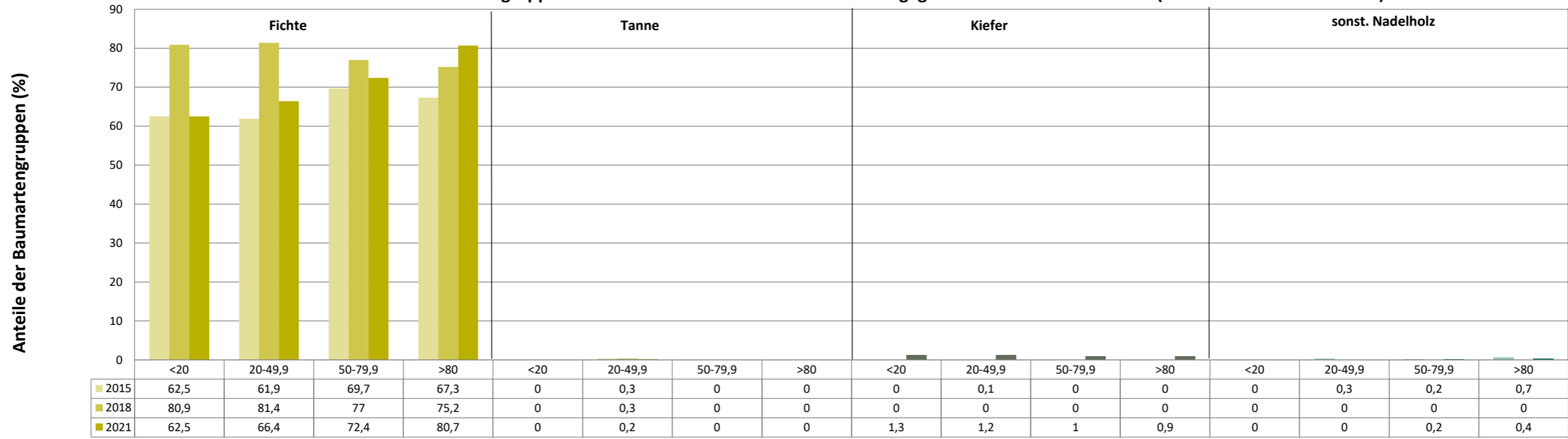
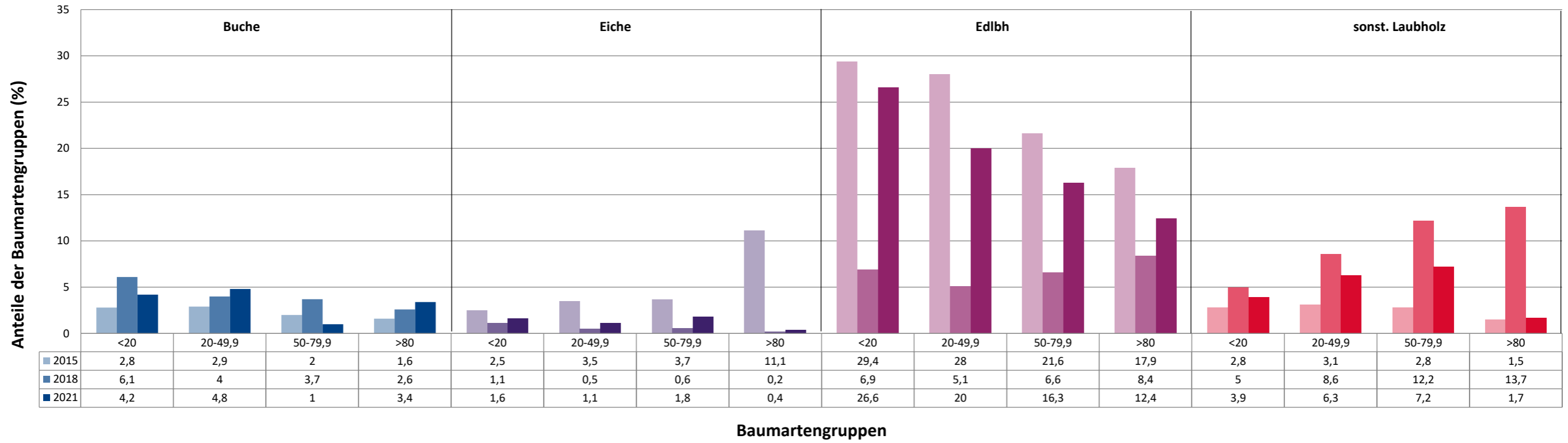


Anteile der Baumartengruppen in verschiedenen Höhenstufen für die Hegegemeinschaft 67 - Nord-West (Landkreis Fürstfeldbruck)

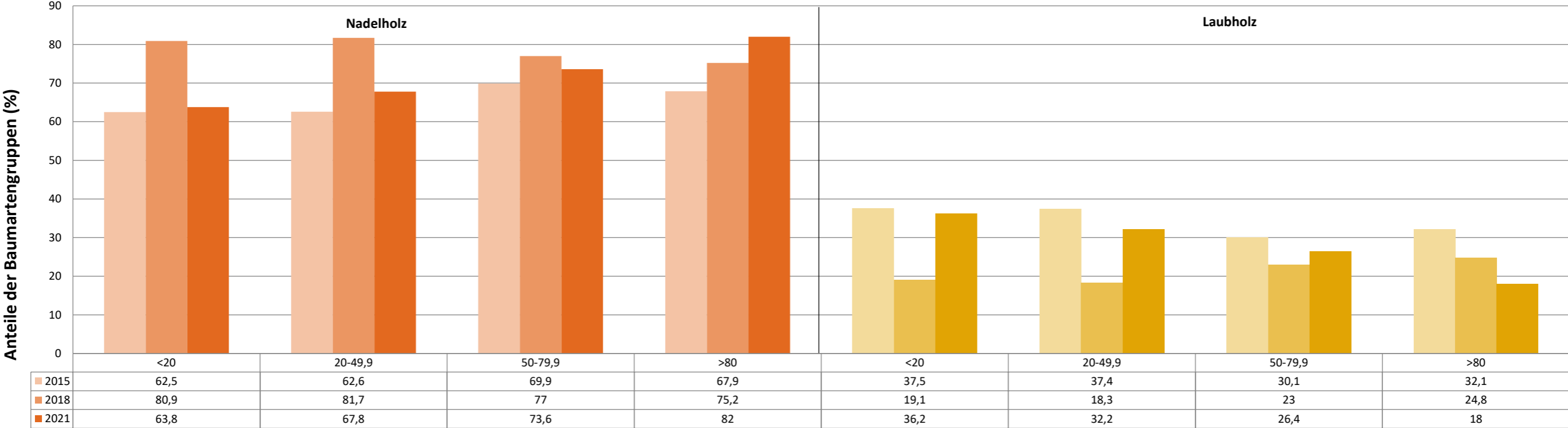


Baumartengruppen

Anteile der Baumartengruppen in verschiedenen Höhenstufen für die Hegegemeinschaft 67 - Nord-West (Landkreis Fürstentfeldbruck)



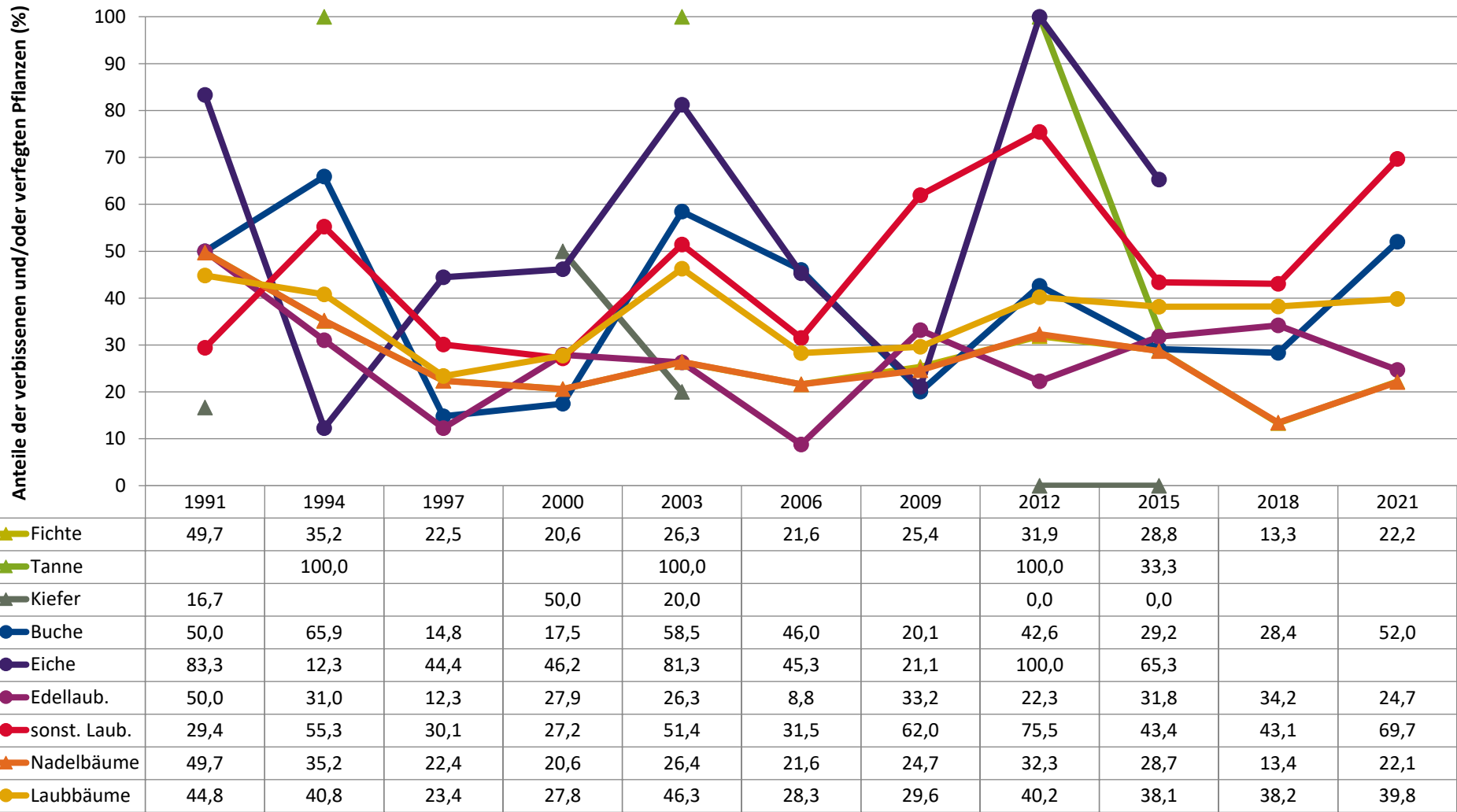
Anteile der Baumartengruppen in verschiedenen Höhenstufen für die Hegegemeinschaft 67 - Nord-West (Landkreis Fürstentfeldbruck)



Baumartengruppen

Zeitreihe der Anteile der Pflanzen mit Verbiss und/oder Fegeschäden
Höhenbereich: ab 20 Zentimeter bis zur maximalen Verbisshöhe
Hegegemeinschaft 67 - Nord-West (Landkreis Fürstentfeldbruck)

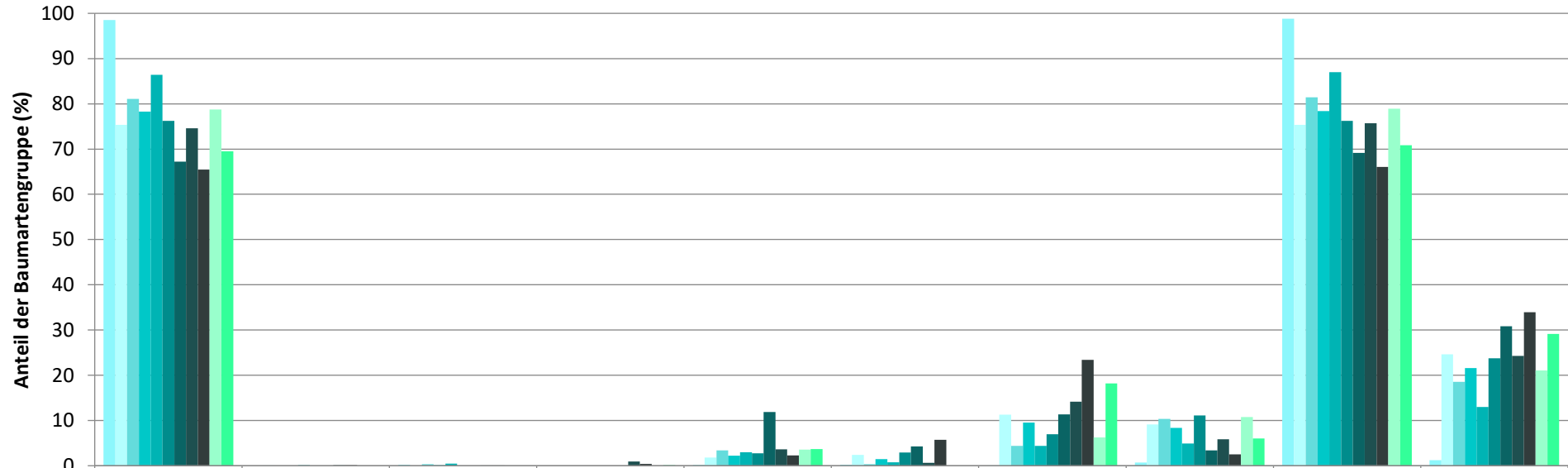
2021



Jahr

Zeitreihe der Baumartenanteile der aufgenommenen Verjüngungspflanzen
Höhenbereich: ab 20 Zentimeter Höhe bis zur maximalen Verbisshöhe
Hegegemeinschaft 67 - Nord-West (Landkreis Fürstenfeldbruck)

2021

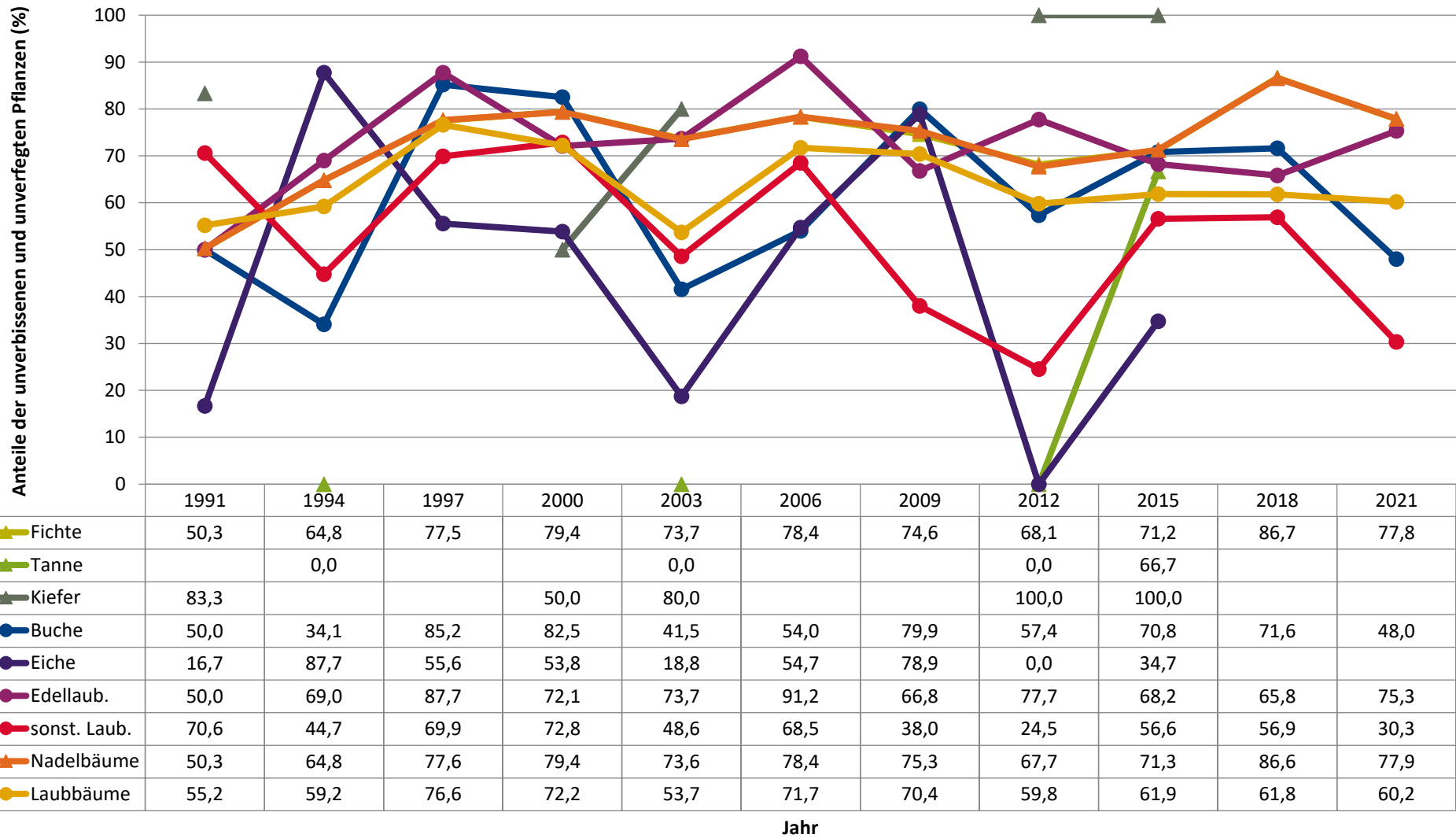


	Fichte	Tanne	Kiefer	sonst. Nadelholz	Buche	Eiche	Edellaubholz	sonst. Laubholz	Nadelholz ges.	Laubholz ges.
1991	98,5		0,3		0,2	0,3	0,1	0,7	98,8	1,2
1994	75,3	0,0			1,8	2,4	11,3	9,1	75,4	24,6
1997	81,1		0,4		3,4	0,4	4,4	10,4	81,5	18,5
2000	78,3		0,1		2,2	1,4	9,6	8,4	78,4	21,6
2003	86,4	0,1	0,5		3,0	0,7	4,4	4,9	87,0	13,0
2006	76,2				2,8	2,9	6,9	11,1	76,2	23,8
2009	67,2				11,9	4,3	11,3	3,4	69,1	30,9
2012	74,6	0,1	0,1	1,0	3,6	0,6	14,1	5,9	75,7	24,3
2015	65,5	0,1	0,0	0,4	2,3	5,8	23,4	2,5	66,0	34,0
2018	78,8			0,0	3,6		6,2	10,8	78,9	21,1
2021	69,5			0,1	3,7		18,2	6,0	70,9	29,1

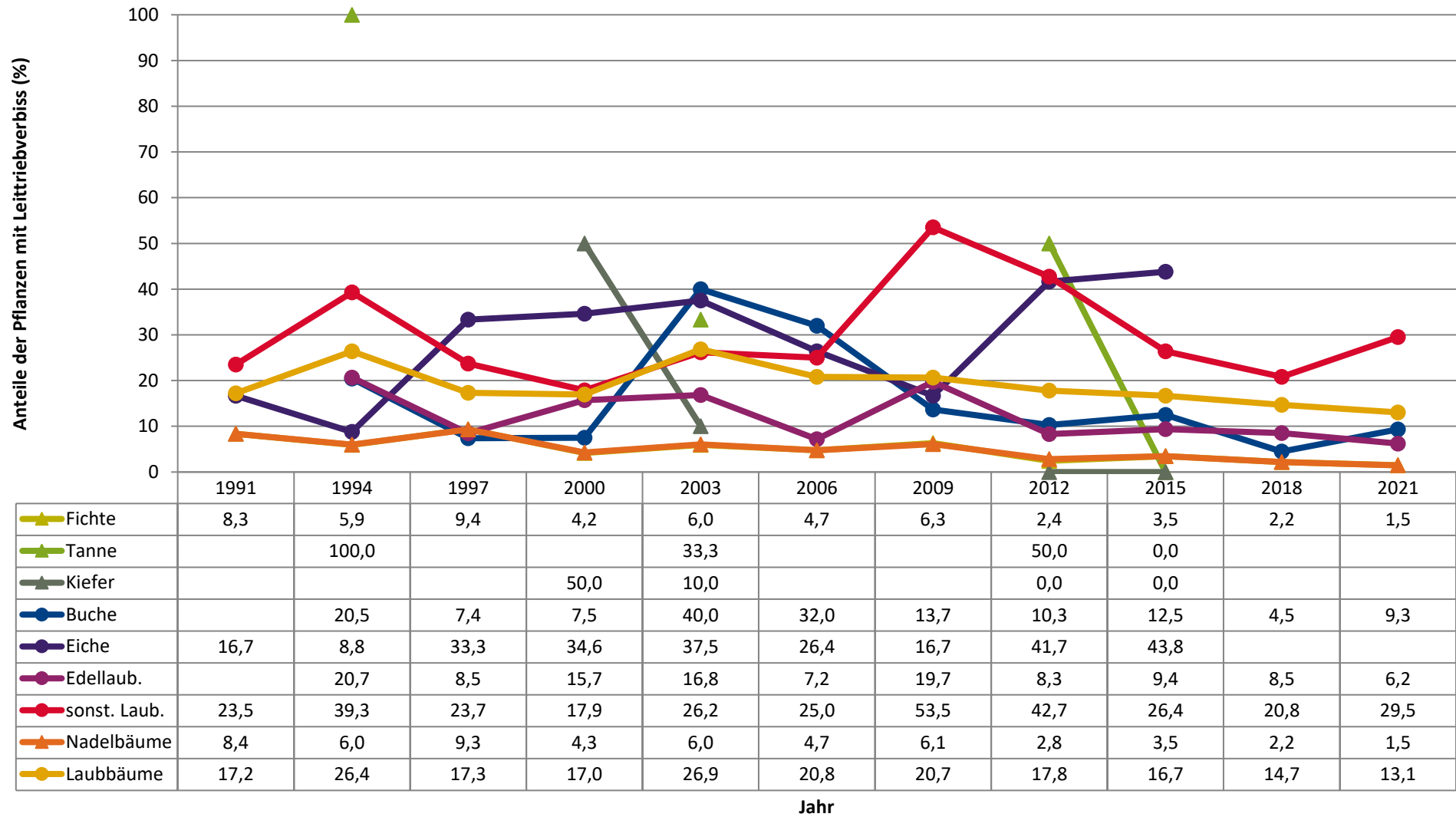
Baumartengruppe

Zeitreihe der Anteile der Pflanzen ohne Verbiss und ohne Fegeschäden
Höhenbereich: ab 20 Zentimeter bis zur maximalen Verbisshöhe
Hegegemeinschaft 67 - Nord-West (Landkreis Fürstentfeldbruck)

2021



**Zeitreihe der Anteile der Pflanzen mit Leittriebverbiss
Höhenbereich: ab 20 Zentimeter bis zur maximalen Verbisshöhe
Hegegemeinschaft 67 - Nord-West (Landkreis Fürstentfeldbruck)**



Anteile der Baumartengruppen in den verschiedenen Höhenstufen
Verteilung der Pflanzen ab 20 Zentimeter bis zur maximalen Verbisshöhe auf drei Höhenstufen
Hegegemeinschaft 67 - Nord-West (Landkreis Fürstentfeldbruck)

2021

Baumartengruppe	Aufgenommene Pflanzen insgesamt						Pflanzen ohne Verbiss und ohne Fegeschaden						Pflanzen mit Verbiss und/oder Fegeschaden					
	20 - 49,9 cm		50 - 79,9 cm		80 cm - max. Verbisshöhe		20 - 49,9 cm		50 - 79,9 cm		80 cm - max. Verbisshöhe		20 - 49,9 cm		50 - 79,9 cm		80 cm - max. Verbisshöhe	
	Anzahl	Anteil (%)	Anzahl	Anteil (%)	Anzahl	Anteil (%)	Anzahl	Anteil (%)	Anzahl	Anteil (%)	Anzahl	Anteil (%)	Anzahl	Anteil (%)	Anzahl	Anteil (%)	Anzahl	Anteil (%)
Fichte	860	66,4	360	72,4	188	80,7	725	84,3	250	69,4	120	63,8	135	15,7	110	30,6	68	36,2
Tanne	2	0,2	0	0	0	0	0	0	0	0	0	0	2	100	0	0	0	0
Kiefer	16	1,2	5	1	2	0,9	15	93,8	5	100	1	50	1	6,2	0	0	1	50
Sonstiges Nadelholz	0	0	1	0,2	1	0,4	0	0	1	100	1	100	0	0	0	0	0	0
Nadelholz gesamt	878	67,8	366	73,6	191	82	740	84,3	256	69,9	122	63,9	138	15,7	110	30,1	69	36,1
Buche	62	4,8	5	1	8	3,4	32	51,6	2	40	2	25	30	48,4	3	60	6	75
Eiche	14	1,1	9	1,8	1	0,4	0	0	4	44,4	0	0	14	100	5	55,6	1	100
Edellaubholz	259	20	81	16,3	29	12,4	211	81,5	55	67,9	12	41,4	48	18,5	26	32,1	17	58,6
Sonstiges Laubholz	82	6,3	36	7,2	4	1,7	25	30,5	12	33,3	0	0	57	69,5	24	66,7	4	100
Laubholz gesamt	417	32,2	131	26,4	42	18	268	64,3	73	55,7	14	33,3	149	35,7	58	44,3	28	66,7
Alle Baumarten	1295	100	497	100	233	100	1008	77,8	329	66,2	136	58,4	287	22,2	168	33,8	97	41,6

Auswertung der Verjüngungsinventur 2021 für die Hegegemeinschaft 67 - Nord-West (Landkreis Fürstentfeldbruck)

2021

Anzahl der erfassten Verjüngungsflächen: 35, davon ungeschützt: 23, teilweise geschützt: 4, vollständig geschützt: 8

Verjüngungspflanzen ab 20 Zentimeter Höhe bis zur maximalen Verbisshöhe

Baumartengruppe	Aufgenommene Pflanzen insgesamt		Pflanzen ohne Verbiss und ohne Fegeschaden		Pflanzen mit Verbiss und/oder Fegeschaden		Pflanzen mit Leittriebverbiss		Pflanzen mit Verbiss im oberen Drittel		Pflanzen mit Fegeschaden	
	Anzahl	Anteil (%)	Anzahl	Anteil (%)	Anzahl	Anteil (%)	Anzahl	Anteil (%)	Anzahl	Anteil (%)	Anzahl	Anteil (%)
Fichte	1408	69,5	1095	77,8	313	22,2	21	1,5	313	22,2	0	0
Tanne	2	0,1	0	0	2	100	0	0	2	100	0	0
Kiefer	23	1,1	21	91,3	2	8,7	0	0	1	4,3	1	4,3
Sonst. Nadelholz	2	0,1	2	100	0	0	0	0	0	0	0	0
Nadelholz gesamt	1435	70,9	1118	77,9	317	22,1	21	1,5	316	22	1	0,1
Buche	75	3,7	36	48	39	52	7	9,3	39	52	0	0
Eiche	24	1,2	4	16,7	20	83,3	11	45,8	20	83,3	0	0
Edellaubholz	369	18,2	278	75,3	91	24,7	23	6,2	89	24,1	2	0,5
Sonst. Laubholz	122	6	37	30,3	85	69,7	36	29,5	85	69,7	0	0
Laubholz gesamt	590	29,1	355	60,2	235	39,8	77	13,1	233	39,5	2	0,3
Alle Baumarten	2025	100	1473	72,7	552	27,3	98	4,8	549	27,1	3	0,1

Verjüngungspflanzen kleiner 20 Zentimeter Höhe

Baumartengruppe	Aufgenommene Pflanzen insgesamt		Pflanzen ohne Verbiss im oberen Drittel		Pflanzen mit Verbiss im oberen Drittel	
	Anzahl	Anteil (%)	Anzahl	Anteil (%)	Anzahl	Anteil (%)
Fichte	240	62,5	239	99,6	1	0,4
Tanne	0	0	0	0	0	0
Kiefer	5	1,3	5	100	0	0
Sonst. Nadelholz	0	0	0	0	0	0
Nadelholz gesamt	245	63,8	244	99,6	1	0,4
Buche	16	4,2	11	68,8	5	31,2
Eiche	6	1,6	3	50	3	50
Edellaubholz	102	26,6	94	92,2	8	7,8
Sonst. Laubholz	15	3,9	10	66,7	5	33,3
Laubholz gesamt	139	36,2	118	84,9	21	15,1
Alle Baumarten	384	100	362	94,3	22	5,7

Verjüngungspflanzen über Verbisshöhe (Erhebung von Fegeschäden)

Baumartengruppe	Aufgenommene Pflanzen insgesamt		Pflanzen ohne Fegeschaden		Pflanzen mit Fegeschaden	
	Anzahl	Anteil (%)	Anzahl	Anteil (%)	Anzahl	Anteil (%)
Fichte	55	44	55	100	0	0
Tanne	0	0	0	0	0	0
Kiefer	6	4,8	4	66,7	2	33,3
Sonst. Nadelholz	0	0	0	0	0	0
Nadelholz gesamt	61	48,8	59	96,7	2	3,3
Buche	3	2,4	3	100	0	0
Eiche	2	1,6	2	100	0	0
Edellaubholz	39	31,2	37	94,9	2	5,1
Sonst. Laubholz	20	16	14	70	6	30
Laubholz gesamt	64	51,2	56	87,5	8	12,5
Alle Baumarten	125	100	115	92	10	8