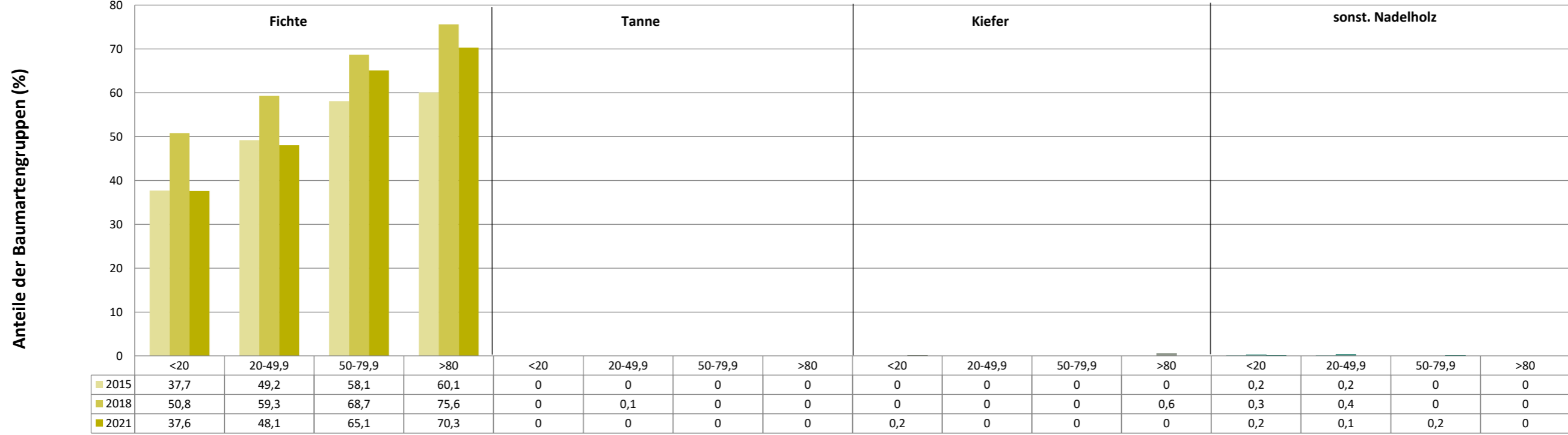
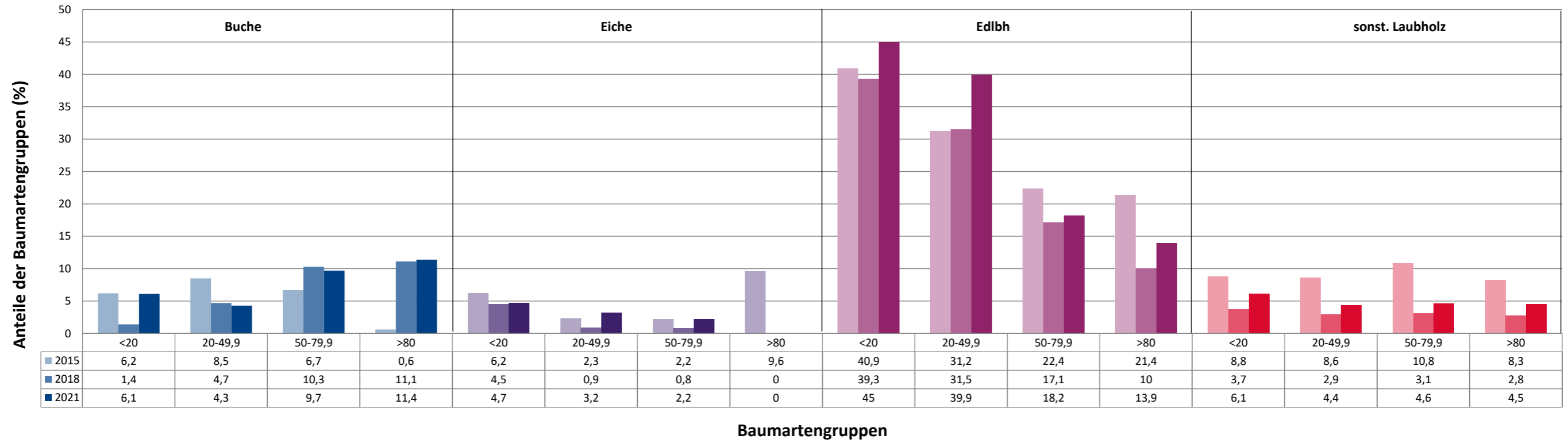


Anteile der Baumartengruppen in verschiedenen Höhenstufen für die Hegegemeinschaft 68 - Nord-Ost (Landkreis Fürstenfeldbruck)

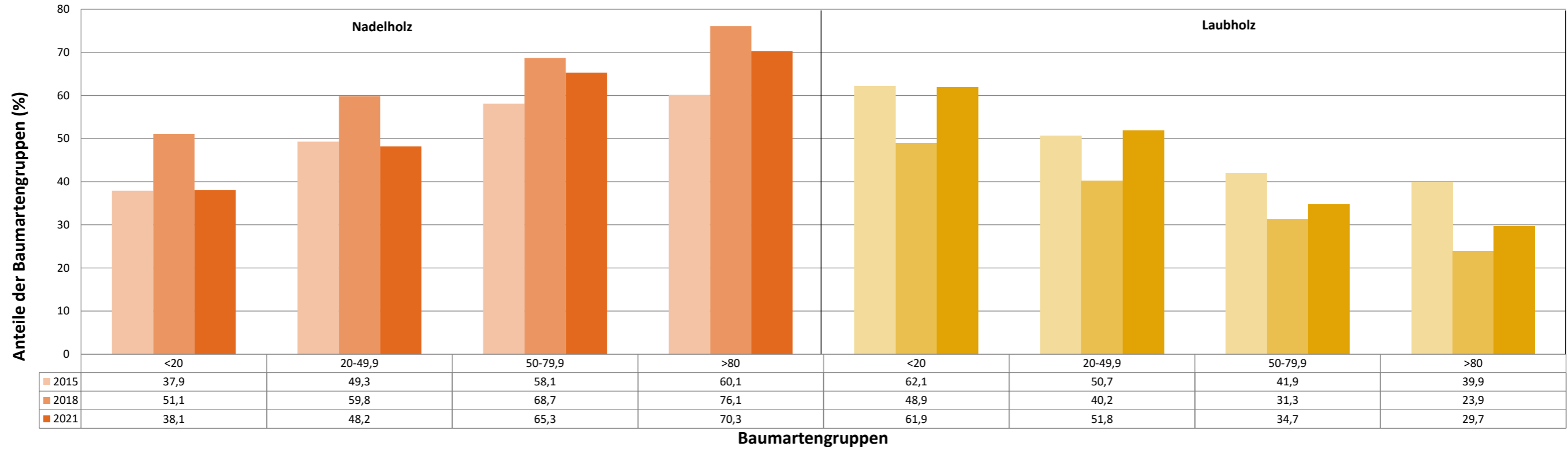


Baumartengruppen

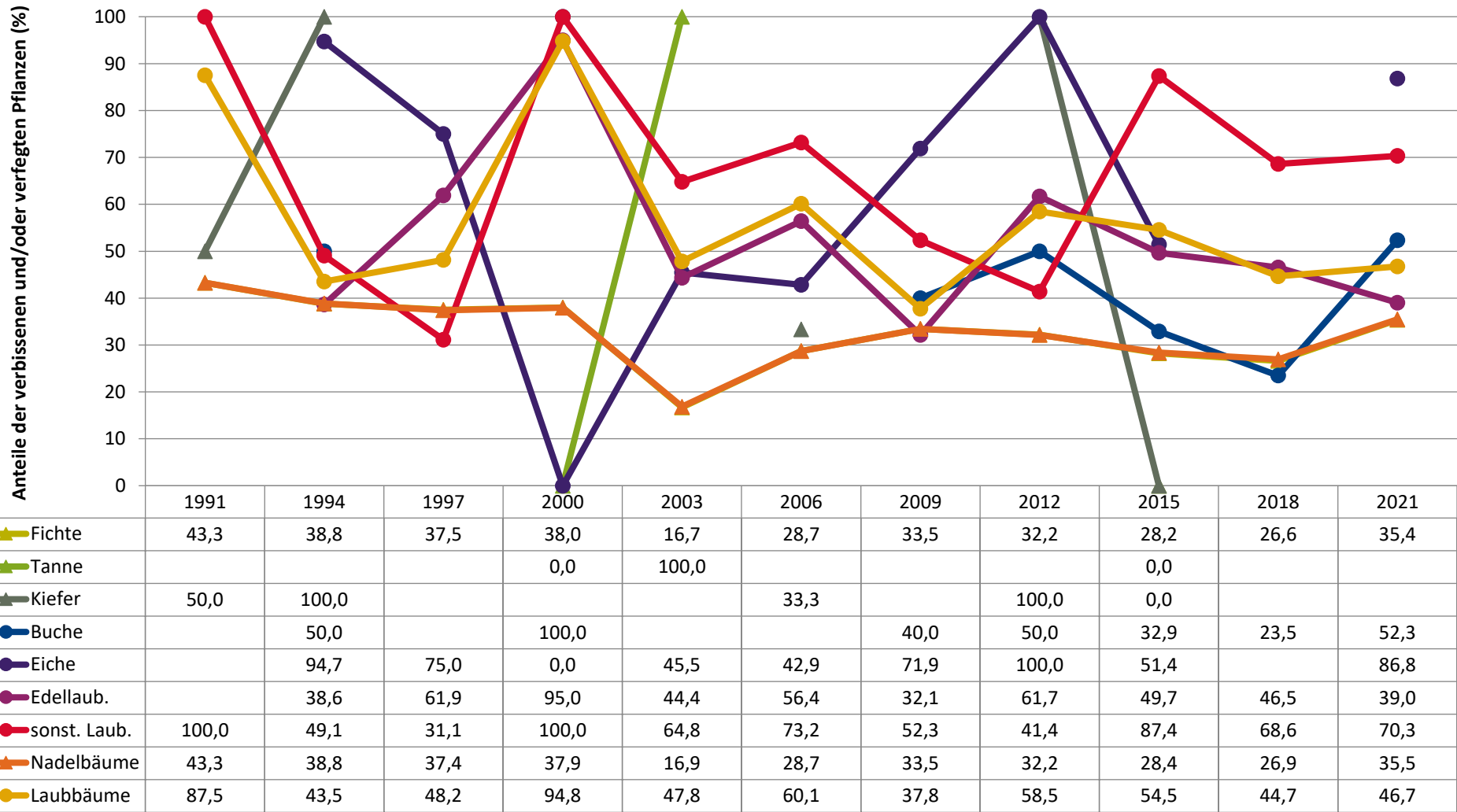
Anteile der Baumartengruppen in verschiedenen Höhenstufen für die Hegegemeinschaft 68 - Nord-Ost (Landkreis Fürstenfeldbruck)



Anteile der Baumartengruppen in verschiedenen Höhenstufen für die Hegegemeinschaft 68 - Nord-Ost (Landkreis Fürstentfeldbruck)



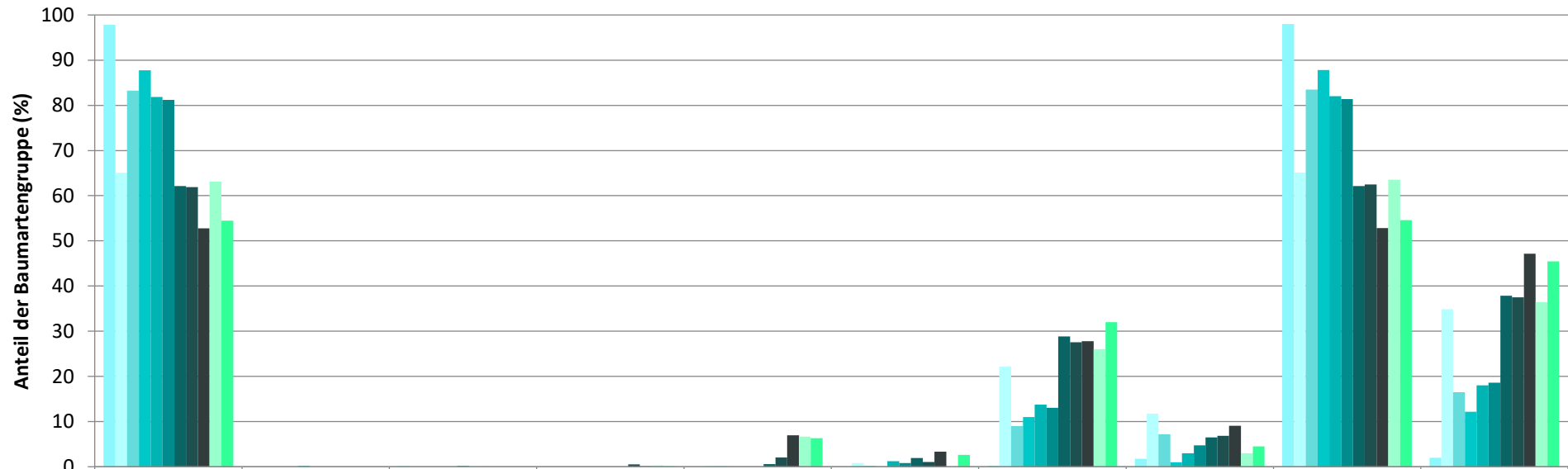
Zeitreihe der Anteile der Pflanzen mit Verbiss und/oder Fegeschäden
Höhenbereich: ab 20 Zentimeter bis zur maximalen Verbisshöhe
Hegegemeinschaft 68 - Nord-Ost (Landkreis Fürstentfeldbruck)



Jahr

Zeitreihe der Baumartenanteile der aufgenommenen Verjüngungspflanzen
Höhenbereich: ab 20 Zentimeter Höhe bis zur maximalen Verbisshöhe
Hegegemeinschaft 68 - Nord-Ost (Landkreis Fürstentum)

2021

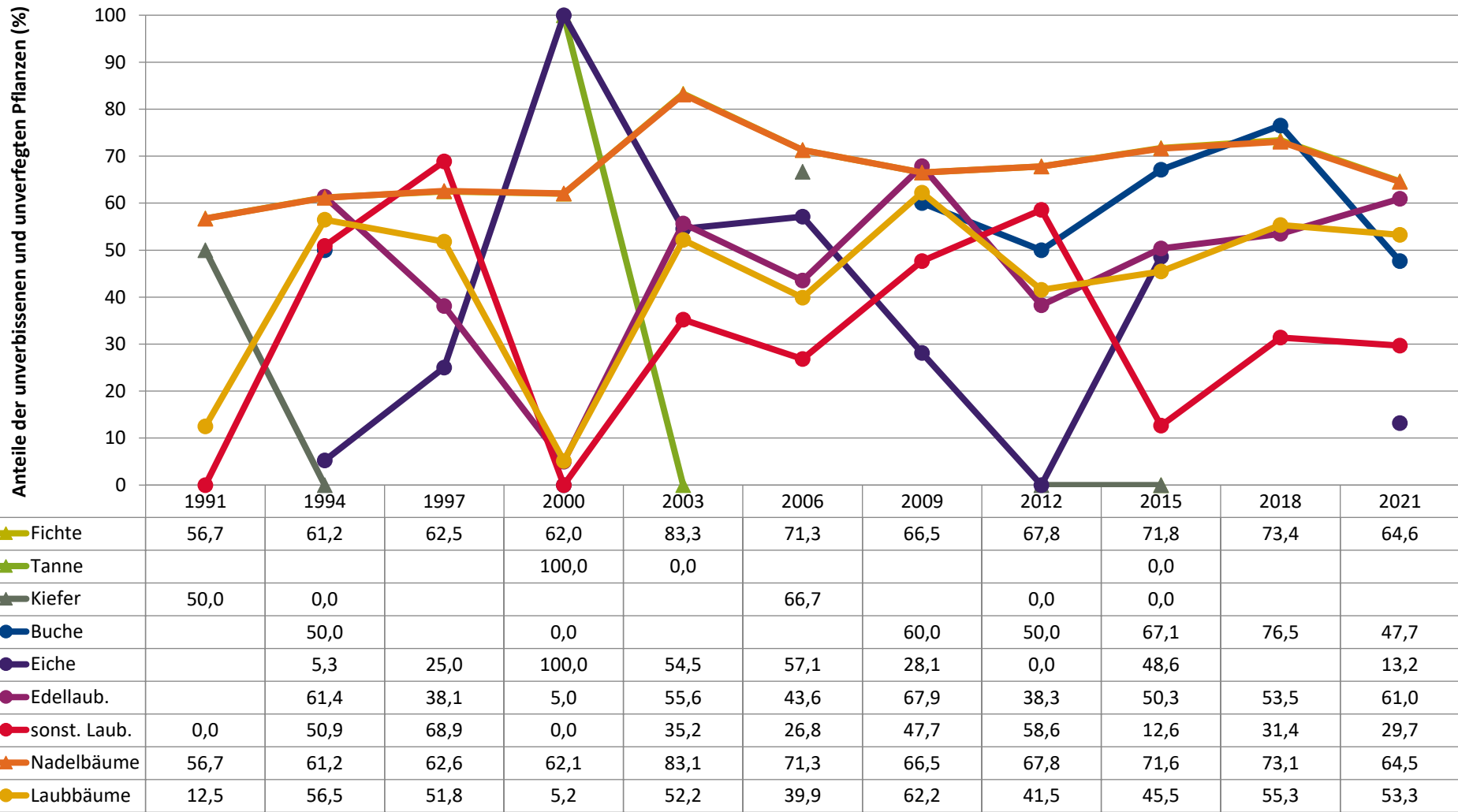


	Fichte	Tanne	Kiefer	sonst. Nadelholz	Buche	Eiche	Edellaubholz	sonst. Laubholz	Nadelholz ges.	Laubholz ges.
1991	97,8		0,2				0,3	1,8	98,0	2,0
1994	65,1		0,0		0,2	0,8	22,2	11,7	65,1	34,9
1997	83,3				0,1	0,2	9,0	7,2	83,5	16,5
2000	87,8	0,1			0,1	0,1	11,0	1,0	87,8	12,2
2003	81,8	0,2				1,2	13,8	3,0	82,0	18,0
2006	81,2		0,2			0,8	13,0	4,8	81,4	18,6
2009	62,1				0,6	1,9	28,8	6,5	62,1	37,9
2012	61,9	0,0	0,1	0,5	2,0	1,1	27,6	6,8	62,5	37,5
2015	52,8	0,0	0,0	0,1	7,0	3,3	27,8	9,0	52,9	47,1
2018	63,1			0,3	6,7		26,0	3,0	63,5	36,5
2021	54,5			0,1	6,3	2,6	32,0	4,5	54,6	45,4

Baumartengruppe

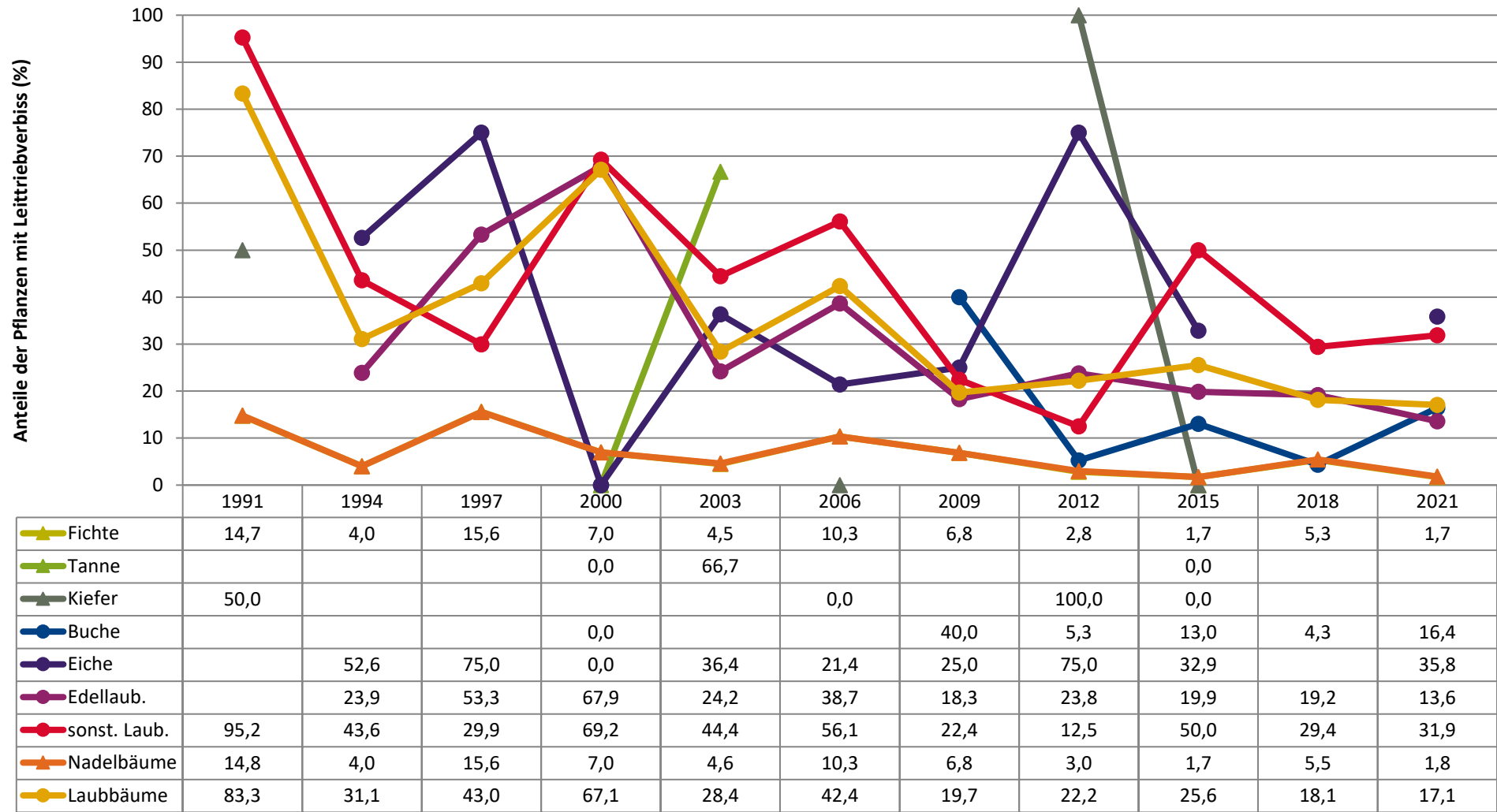
**Zeitreihe der Anteile der Pflanzen ohne Verbiss und ohne Fegeschäden
Höhenbereich: ab 20 Zentimeter bis zur maximalen Verbisshöhe
Hegegemeinschaft 68 - Nord-Ost (Landkreis Fürstentfeldbruck)**

2021



Jahr

Zeitreihe der Anteile der Pflanzen mit Leittriebverbiss
Höhenbereich: ab 20 Zentimeter bis zur maximalen Verbisshöhe
Hegegemeinschaft 68 - Nord-Ost (Landkreis Fürstentfeldbruck)



Jahr

Anteile der Baumartengruppen in den verschiedenen Höhenstufen
Verteilung der Pflanzen ab 20 Zentimeter bis zur maximalen Verbisshöhe auf drei Höhenstufen
Hegegemeinschaft 68 - Nord-Ost (Landkreis Fürstentfeldbruck)

2021

Baumartengruppe	Aufgenommene Pflanzen insgesamt						Pflanzen ohne Verbiss und ohne Fegeschaden						Pflanzen mit Verbiss und/oder Fegeschaden					
	20 - 49,9 cm		50 - 79,9 cm		80 cm - max. Verbisshöhe		20 - 49,9 cm		50 - 79,9 cm		80 cm - max. Verbisshöhe		20 - 49,9 cm		50 - 79,9 cm		80 cm - max. Verbisshöhe	
	Anzahl	Anteil (%)	Anzahl	Anteil (%)	Anzahl	Anteil (%)	Anzahl	Anteil (%)	Anzahl	Anteil (%)	Anzahl	Anteil (%)	Anzahl	Anteil (%)	Anzahl	Anteil (%)	Anzahl	Anteil (%)
Fichte	639	48,1	322	65,1	142	70,3	461	72,1	179	55,6	73	51,4	178	27,9	143	44,4	69	48,6
Tanne	0	0	0	0	0	0	0	0	0	0	0	0	0	0	0	0	0	0
Kiefer	0	0	0	0	0	0	0	0	0	0	0	0	0	0	0	0	0	0
Sonstiges Nadelholz	1	0,1	1	0,2	0	0	0	0	0	0	0	0	1	100	1	100	0	0
Nadelholz gesamt	640	48,2	323	65,3	142	70,3	461	72	179	55,4	73	51,4	179	28	144	44,6	69	48,6
Buche	57	4,3	48	9,7	23	11,4	18	31,6	26	54,2	17	73,9	39	68,4	22	45,8	6	26,1
Eiche	42	3,2	11	2,2	0	0	7	16,7	0	0	0	0	35	83,3	11	100	0	0
Edellaubholz	530	39,9	90	18,2	28	13,9	326	61,5	50	55,6	19	67,9	204	38,5	40	44,4	9	32,1
Sonstiges Laubholz	59	4,4	23	4,6	9	4,5	19	32,2	6	26,1	2	22,2	40	67,8	17	73,9	7	77,8
Laubholz gesamt	688	51,8	172	34,7	60	29,7	370	53,8	82	47,7	38	63,3	318	46,2	90	52,3	22	36,7
Alle Baumarten	1328	100	495	100	202	100	831	62,6	261	52,7	111	55	497	37,4	234	47,3	91	45

Auswertung der Verjüngungsinventur 2021 für die Hegegemeinschaft 68 - Nord-Ost (Landkreis Fürstentfeldbruck)
Anzahl der erfassten Verjüngungsflächen: 39, davon ungeschützt: 24, teilweise geschützt: 3, vollständig geschützt: 12

2021

Verjüngungspflanzen ab 20 Zentimeter Höhe bis zur maximalen Verbisshöhe

Baumartengruppe	Aufgenommene Pflanzen insgesamt		Pflanzen ohne Verbiss und ohne Fegeschaden		Pflanzen mit Verbiss und/oder Fegeschaden		Pflanzen mit Leittriebverbiss		Pflanzen mit Verbiss im oberen Drittel		Pflanzen mit Fegeschaden	
	Anzahl	Anteil (%)	Anzahl	Anteil (%)	Anzahl	Anteil (%)	Anzahl	Anteil (%)	Anzahl	Anteil (%)	Anzahl	Anteil (%)
Fichte	1103	54,5	713	64,6	390	35,4	19	1,7	390	35,4	1	0,1
Tanne	0	0	0	0	0	0	0	0	0	0	0	0
Kiefer	0	0	0	0	0	0	0	0	0	0	0	0
Sonst. Nadelholz	2	0,1	0	0	2	100	1	50	2	100	0	0
Nadelholz gesamt	1105	54,6	713	64,5	392	35,5	20	1,8	392	35,5	1	0,1
Buche	128	6,3	61	47,7	67	52,3	21	16,4	67	52,3	0	0
Eiche	53	2,6	7	13,2	46	86,8	19	35,8	46	86,8	0	0
Edellaubholz	648	32	395	61	253	39	88	13,6	253	39	2	0,3
Sonst. Laubholz	91	4,5	27	29,7	64	70,3	29	31,9	64	70,3	1	1,1
Laubholz gesamt	920	45,4	490	53,3	430	46,7	157	17,1	430	46,7	3	0,3
Alle Baumarten	2025	100	1203	59,4	822	40,6	177	8,7	822	40,6	4	0,2

Verjüngungspflanzen kleiner 20 Zentimeter Höhe

Baumartengruppe	Aufgenommene Pflanzen insgesamt		Pflanzen ohne Verbiss im oberen Drittel		Pflanzen mit Verbiss im oberen Drittel	
	Anzahl	Anteil (%)	Anzahl	Anteil (%)	Anzahl	Anteil (%)
Fichte	153	37,6	134	87,6	19	12,4
Tanne	0	0	0	0	0	0
Kiefer	1	0,2	1	100	0	0
Sonst. Nadelholz	1	0,2	1	100	0	0
Nadelholz gesamt	155	38,1	136	87,7	19	12,3
Buche	25	6,1	18	72	7	28
Eiche	19	4,7	6	31,6	13	68,4
Edellaubholz	183	45	137	74,9	46	25,1
Sonst. Laubholz	25	6,1	11	44	14	56
Laubholz gesamt	252	61,9	172	68,3	80	31,7
Alle Baumarten	407	100	308	75,7	99	24,3

Verjüngungspflanzen über Verbisshöhe (Erhebung von Fegeschäden)

Baumartengruppe	Aufgenommene Pflanzen insgesamt		Pflanzen ohne Fegeschaden		Pflanzen mit Fegeschaden	
	Anzahl	Anteil (%)	Anzahl	Anteil (%)	Anzahl	Anteil (%)
Fichte	48	30,6	48	100	0	0
Tanne	0	0	0	0	0	0
Kiefer	0	0	0	0	0	0
Sonst. Nadelholz	10	6,4	10	100	0	0
Nadelholz gesamt	58	36,9	58	100	0	0
Buche	12	7,6	12	100	0	0
Eiche	0	0	0	0	0	0
Edellaubholz	75	47,8	69	92	6	8
Sonst. Laubholz	12	7,6	7	58,3	5	41,7
Laubholz gesamt	99	63,1	88	88,9	11	11,1
Alle Baumarten	157	100	146	93	11	7