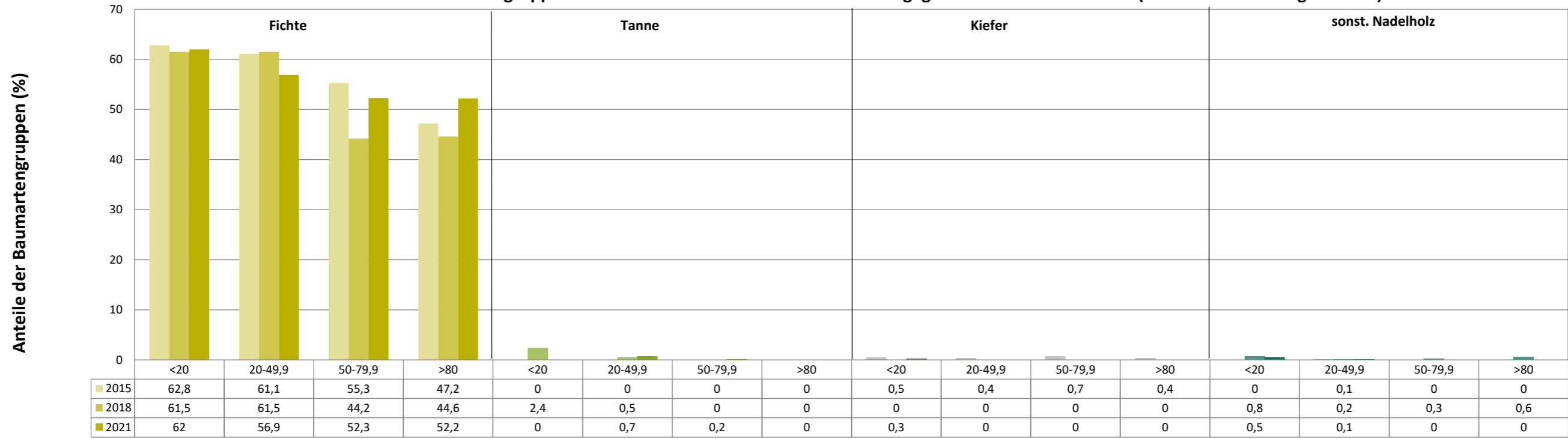
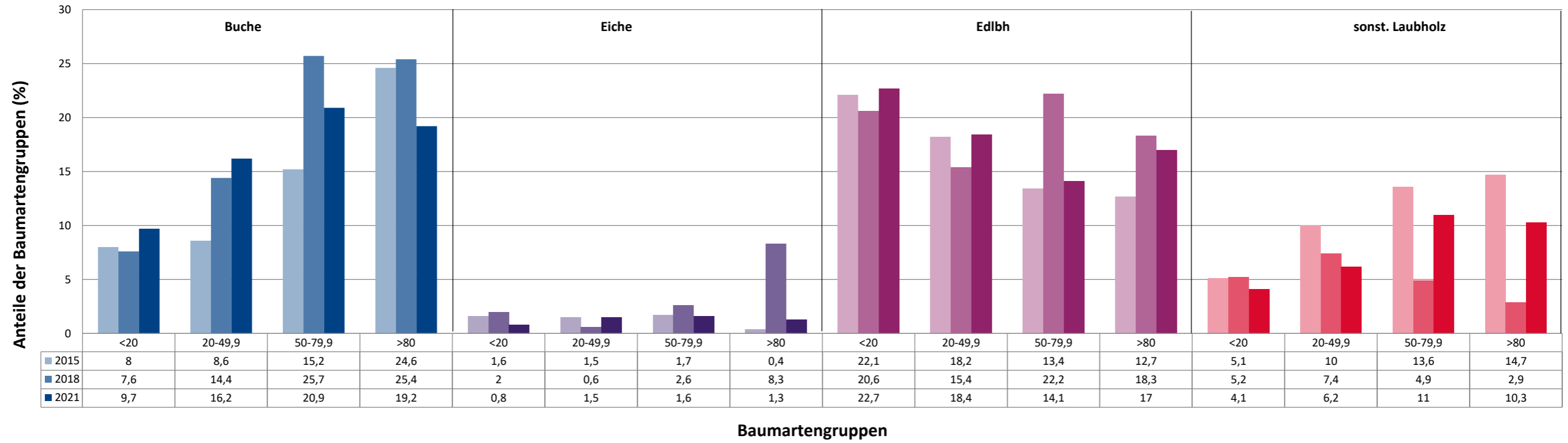


Anteile der Baumartengruppen in verschiedenen Höhenstufen für die Hegegemeinschaft 83 - Fuchstal (Landkreis Landsberg am Lech)

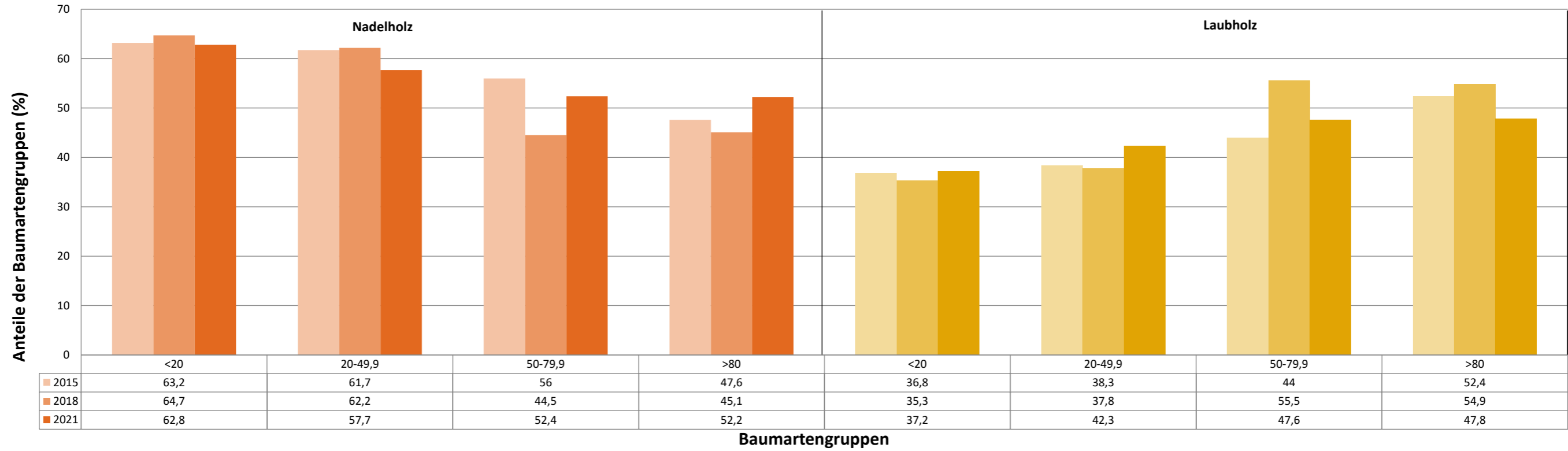


Baumartengruppen

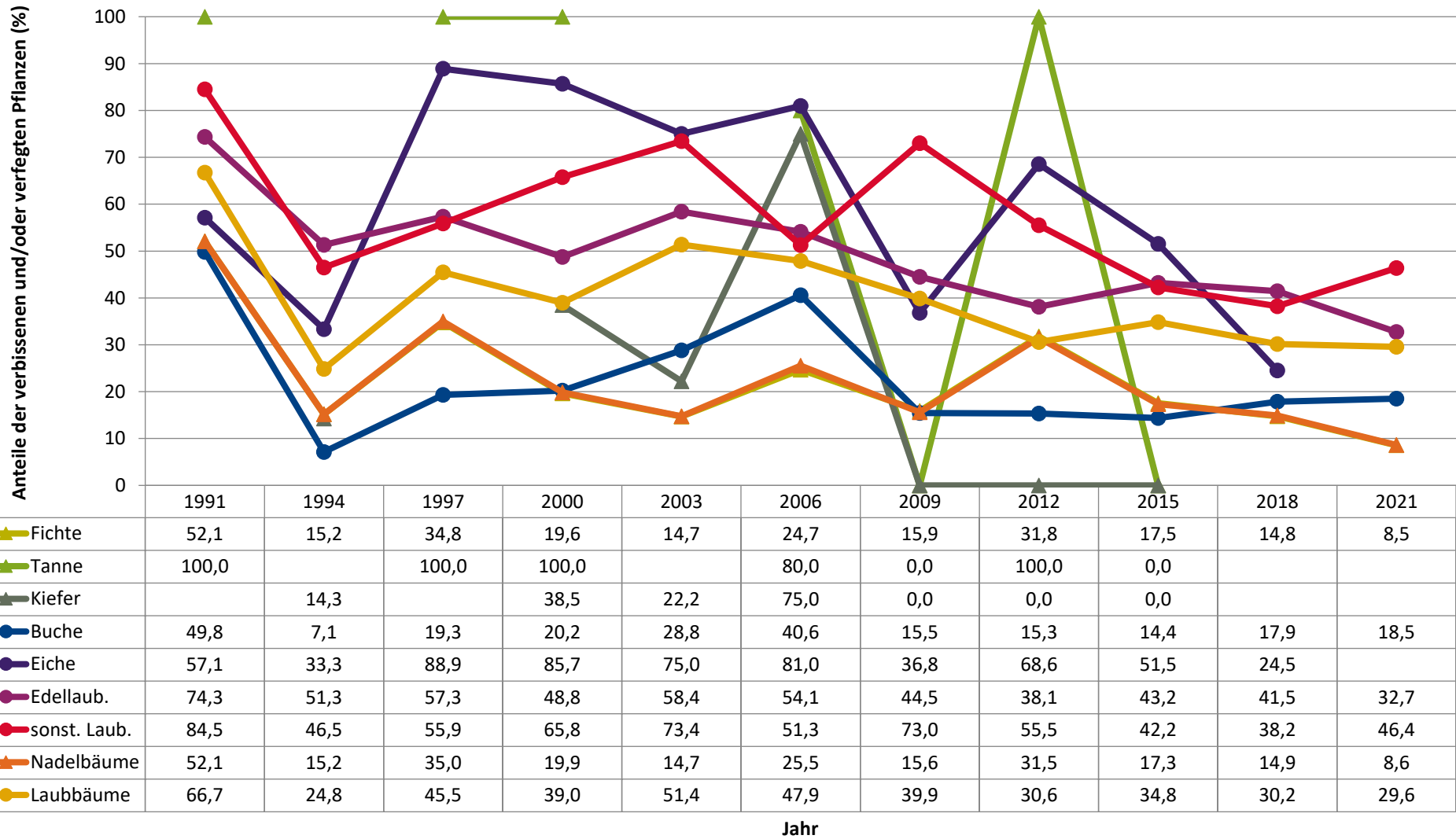
Anteile der Baumartengruppen in verschiedenen Höhenstufen für die Hegegemeinschaft 83 - Fuchstal (Landkreis Landsberg am Lech)



Anteile der Baumartengruppen in verschiedenen Höhenstufen für die Hegegemeinschaft 83 - Fuchstal (Landkreis Landsberg am Lech)

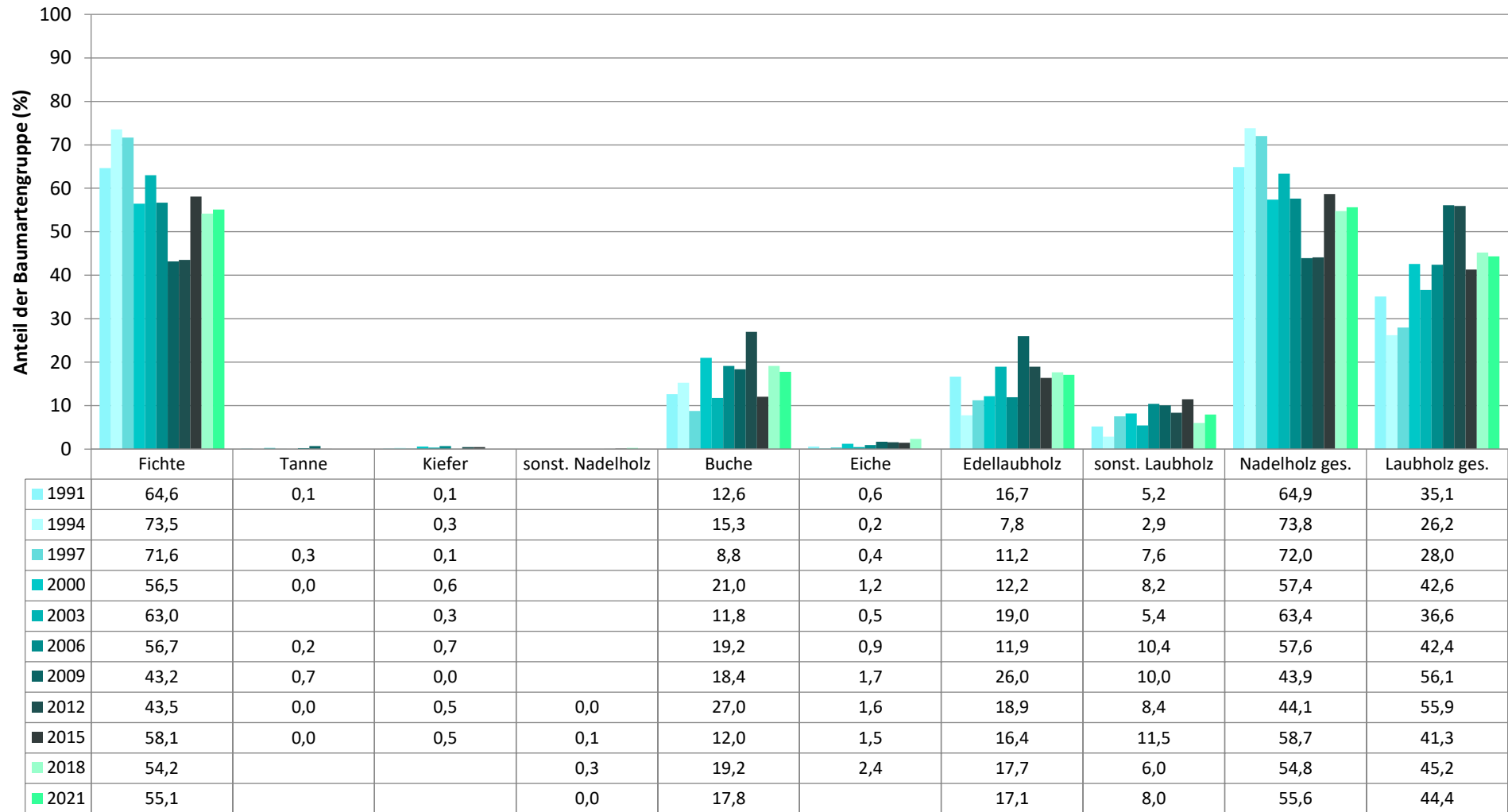


Zeitreihe der Anteile der Pflanzen mit Verbiss und/oder Fegeschäden
Höhenbereich: ab 20 Zentimeter bis zur maximalen Verbisshöhe
Hegegemeinschaft 83 - Fuchstal (Landkreis Landsberg am Lech)



**Zeitreihe der Baumartenanteile der aufgenommenen Verjüngungspflanzen
Höhenbereich: ab 20 Zentimeter Höhe bis zur maximalen Verbisshöhe
Hegegemeinschaft 83 - Fuchstal (Landkreis Landsberg am Lech)**

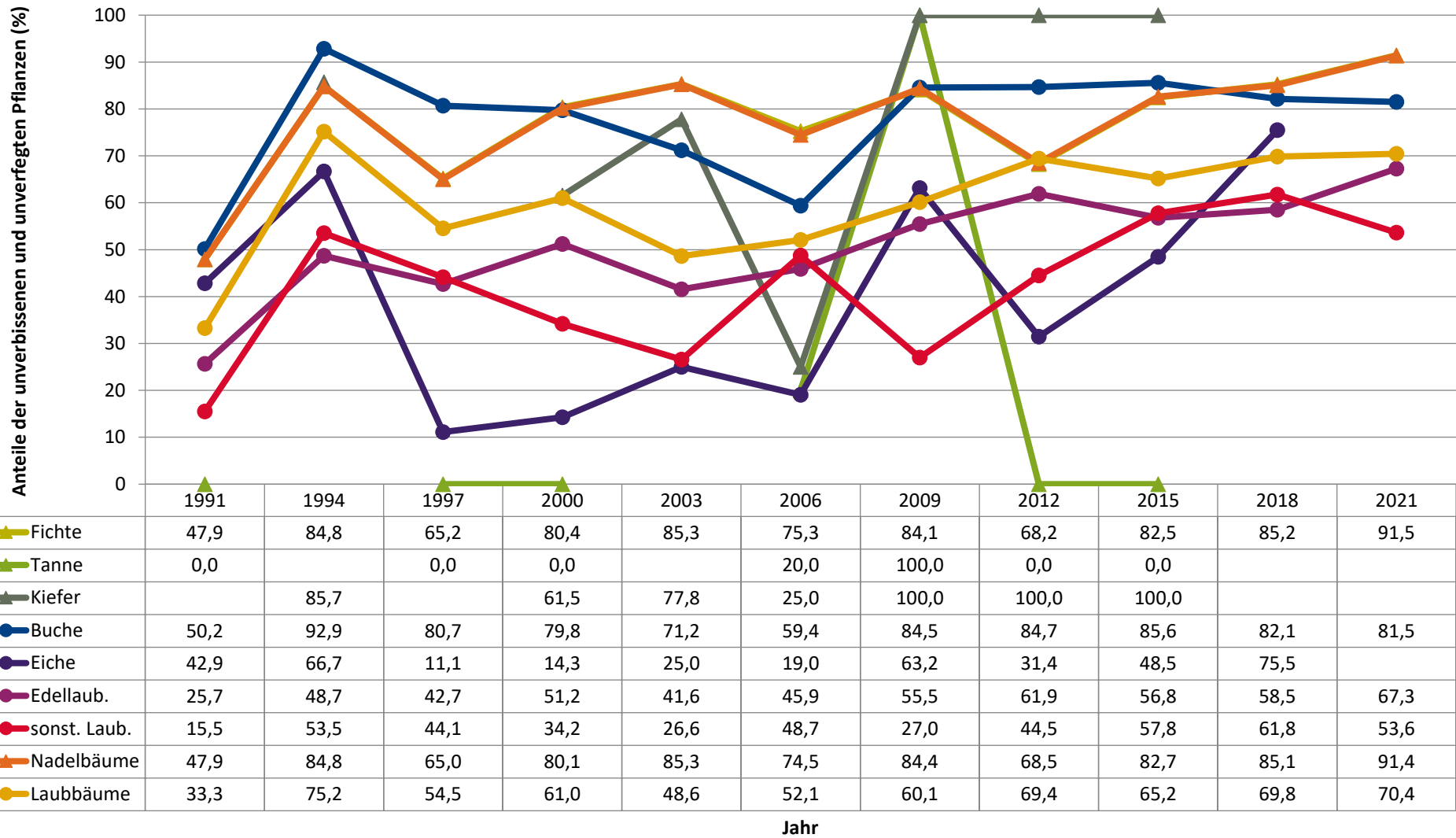
2021



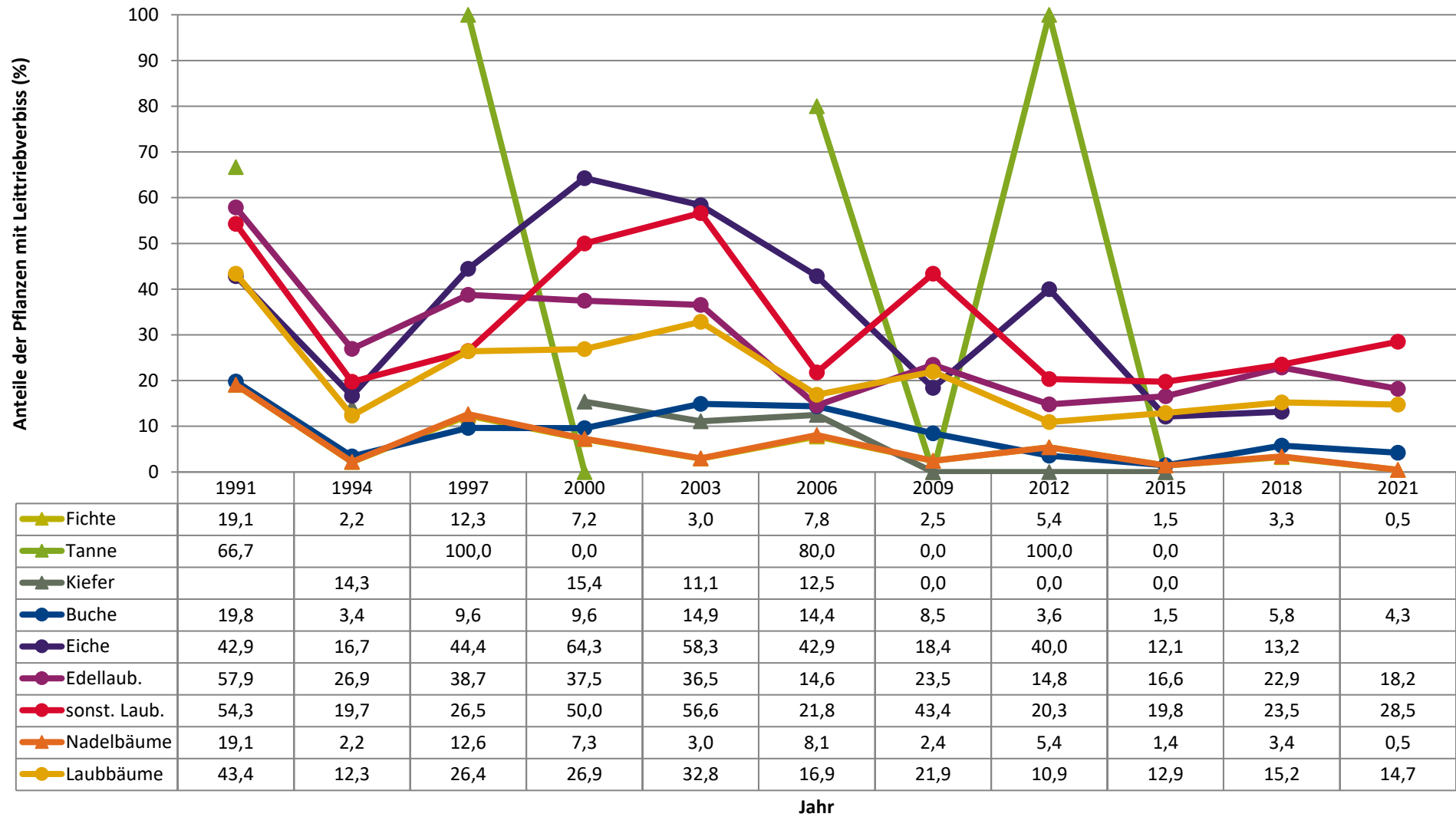
Baumartengruppe

Zeitreihe der Anteile der Pflanzen ohne Verbiss und ohne Fegeschäden
Höhenbereich: ab 20 Zentimeter bis zur maximalen Verbisshöhe
Hegegemeinschaft 83 - Fuchstal (Landkreis Landsberg am Lech)

2021



Zeitreihe der Anteile der Pflanzen mit Leittriebverbiss
Höhenbereich: ab 20 Zentimeter bis zur maximalen Verbisshöhe
Hegegemeinschaft 83 - Fuchstal (Landkreis Landsberg am Lech)



Anteile der Baumartengruppen in den verschiedenen Höhenstufen
Verteilung der Pflanzen ab 20 Zentimeter bis zur maximalen Verbisshöhe auf drei Höhenstufen
Hegegemeinschaft 83 - Fuchstal (Landkreis Landsberg am Lech)

2021

Baumartengruppe	Aufgenommene Pflanzen insgesamt						Pflanzen ohne Verbiss und ohne Fegeschaden						Pflanzen mit Verbiss und/oder Fegeschaden					
	20 - 49,9 cm		50 - 79,9 cm		80 cm - max. Verbisshöhe		20 - 49,9 cm		50 - 79,9 cm		80 cm - max. Verbisshöhe		20 - 49,9 cm		50 - 79,9 cm		80 cm - max. Verbisshöhe	
	Anzahl	Anteil (%)	Anzahl	Anteil (%)	Anzahl	Anteil (%)	Anzahl	Anteil (%)	Anzahl	Anteil (%)	Anzahl	Anteil (%)	Anzahl	Anteil (%)	Anzahl	Anteil (%)	Anzahl	Anteil (%)
Fichte	787	56,9	290	52,3	163	52,2	735	93,4	260	89,7	139	85,3	52	6,6	30	10,3	24	14,7
Tanne	10	0,7	1	0,2	0	0	8	80	1	100	0	0	2	20	0	0	0	0
Kiefer	0	0	0	0	0	0	0	0	0	0	0	0	0	0	0	0	0	0
Sonstiges Nadelholz	1	0,1	0	0	0	0	1	100	0	0	0	0	0	0	0	0	0	0
Nadelholz gesamt	798	57,7	291	52,4	163	52,2	744	93,2	261	89,7	139	85,3	54	6,8	30	10,3	24	14,7
Buche	224	16,2	116	20,9	60	19,2	186	83	90	77,6	50	83,3	38	17	26	22,4	10	16,7
Eiche	21	1,5	9	1,6	4	1,3	13	61,9	7	77,8	2	50	8	38,1	2	22,2	2	50
Edellaubholz	254	18,4	78	14,1	53	17	182	71,7	42	53,8	35	66	72	28,3	36	46,2	18	34
Sonstiges Laubholz	86	6,2	61	11	32	10,3	42	48,8	31	50,8	23	71,9	44	51,2	30	49,2	9	28,1
Laubholz gesamt	585	42,3	264	47,6	149	47,8	423	72,3	170	64,4	110	73,8	162	27,7	94	35,6	39	26,2
Alle Baumarten	1383	100	555	100	312	100	1167	84,4	431	77,7	249	79,8	216	15,6	124	22,3	63	20,2

Auswertung der Verjüngungsinventur 2021 für die Hegegemeinschaft 83 - Fuchstal (Landkreis Landsberg am Lech)

2021

Anzahl der erfassten Verjüngungsflächen: 34, davon ungeschützt: 28, teilweise geschützt: 2, vollständig geschützt: 4

Verjüngungspflanzen ab 20 Zentimeter Höhe bis zur maximalen Verbisshöhe

Baumartengruppe	Aufgenommene Pflanzen insgesamt		Pflanzen ohne Verbiss und ohne Fegeschaden		Pflanzen mit Verbiss und/oder Fegeschaden		Pflanzen mit Leittriebverbiss		Pflanzen mit Verbiss im oberen Drittel		Pflanzen mit Fegeschaden	
	Anzahl	Anteil (%)	Anzahl	Anteil (%)	Anzahl	Anteil (%)	Anzahl	Anteil (%)	Anzahl	Anteil (%)	Anzahl	Anteil (%)
Fichte	1240	55,1	1134	91,5	106	8,5	6	0,5	106	8,5	0	0
Tanne	11	0,5	9	81,8	2	18,2	0	0	2	18,2	0	0
Kiefer	0	0	0	0	0	0	0	0	0	0	0	0
Sonst. Nadelholz	1	0	1	100	0	0	0	0	0	0	0	0
Nadelholz gesamt	1252	55,6	1144	91,4	108	8,6	6	0,5	108	8,6	0	0
Buche	400	17,8	326	81,5	74	18,5	17	4,2	73	18,2	2	0,5
Eiche	34	1,5	22	64,7	12	35,3	9	26,5	12	35,3	0	0
Edellaubholz	385	17,1	259	67,3	126	32,7	70	18,2	126	32,7	0	0
Sonst. Laubholz	179	8	96	53,6	83	46,4	51	28,5	83	46,4	0	0
Laubholz gesamt	998	44,4	703	70,4	295	29,6	147	14,7	294	29,5	2	0,2
Alle Baumarten	2250	100	1847	82,1	403	17,9	153	6,8	402	17,9	2	0,1

Verjüngungspflanzen kleiner 20 Zentimeter Höhe

Baumartengruppe	Aufgenommene Pflanzen insgesamt		Pflanzen ohne Verbiss im oberen Drittel		Pflanzen mit Verbiss im oberen Drittel	
	Anzahl	Anteil (%)	Anzahl	Anteil (%)	Anzahl	Anteil (%)
Fichte	243	62	237	97,5	6	2,5
Tanne	0	0	0	0	0	0
Kiefer	1	0,3	0	0	1	100
Sonst. Nadelholz	2	0,5	1	50	1	50
Nadelholz gesamt	246	62,8	238	96,7	8	3,3
Buche	38	9,7	33	86,8	5	13,2
Eiche	3	0,8	0	0	3	100
Edellaubholz	89	22,7	72	80,9	17	19,1
Sonst. Laubholz	16	4,1	7	43,8	9	56,2
Laubholz gesamt	146	37,2	112	76,7	34	23,3
Alle Baumarten	392	100	350	89,3	42	10,7

Verjüngungspflanzen über Verbisshöhe (Erhebung von Fegeschäden)

Baumartengruppe	Aufgenommene Pflanzen insgesamt		Pflanzen ohne Fegeschaden		Pflanzen mit Fegeschaden	
	Anzahl	Anteil (%)	Anzahl	Anteil (%)	Anzahl	Anteil (%)
Fichte	50	25	50	100	0	0
Tanne	2	1	2	100	0	0
Kiefer	1	0,5	1	100	0	0
Sonst. Nadelholz	0	0	0	0	0	0
Nadelholz gesamt	53	26,5	53	100	0	0
Buche	68	34	68	100	0	0
Eiche	3	1,5	3	100	0	0
Edellaubholz	43	21,5	42	97,7	1	2,3
Sonst. Laubholz	33	16,5	32	97	1	3
Laubholz gesamt	147	73,5	145	98,6	2	1,4
Alle Baumarten	200	100	198	99	2	1