

Auswertung der Verjüngungsinventur 2024 für die Hegegemeinschaft 25 - Hg I Indersdorf (Landkreis Dachau)
Anzahl der erfassten Verjüngungsflächen: 31, davon ungeschützt: 22, teilweise geschützt: 4, vollständig geschützt: 5
Verjüngungspflanzen ab 20 Zentimeter Höhe bis zur maximalen Verbisshöhe

Baumartengruppe	Aufgenommene Pflanzen insgesamt		Pflanzen ohne Verbiss und ohne Fegeschaden		Pflanzen mit Verbiss und/oder Fegeschaden		Pflanzen mit Leittriebverbiss		Pflanzen mit Verbiss im oberen Drittel		Pflanzen mit Fegeschaden	
	Anzahl	Anteil (%)	Anzahl	Anteil (%)	Anzahl	Anteil (%)	Anzahl	Anteil (%)	Anzahl	Anteil (%)	Anzahl	Anteil (%)
Fichte	1473	75,5	1185	80,4	288	19,6	23	1,6	288	19,6	0	0,0
Tanne	59	3,0	44	74,6	15	25,4	5	8,5	14	23,7	1	1,7
Kiefer	5	0,3	5	100,0	0	0,0	0	0,0	0	0,0	0	0,0
Sonst. Nadelholz	0	0,0	0	0,0	0	0,0	0	0,0	0	0,0	0	0,0
Nadelholz gesamt	1537	78,8	1234	80,3	303	19,7	28	1,8	302	19,6	1	0,1
Buche	134	6,9	51	38,1	83	61,9	12	9,0	83	61,9	0	0,0
Eiche	14	0,7	6	42,9	8	57,1	2	14,3	8	57,1	0	0,0
Edellaubholz	201	10,3	93	46,3	108	53,7	36	17,9	108	53,7	2	1,0
Sonst. Laubholz	64	3,3	28	43,8	36	56,3	16	25,0	36	56,3	0	0,0
Laubholz gesamt	413	21,2	178	43,1	235	56,9	66	16,0	235	56,9	2	0,5
Alle Baumarten	1950	100,0	1412	72,4	538	27,6	94	4,8	537	27,5	3	0,2

Verjüngungspflanzen kleiner 20 Zentimeter Höhe

Baumartengruppe	Aufgenommene Pflanzen insgesamt		Pflanzen ohne Verbiss im oberen Drittel		Pflanzen mit Verbiss im oberen Drittel	
	Anzahl	Anteil (%)	Anzahl	Anteil (%)	Anzahl	Anteil (%)
Fichte	328	74,9	325	99,1	3	0,9
Tanne	15	3,4	15	100,0	0	0,0
Kiefer	1	0,2	1	100,0	0	0,0
Sonst. Nadelholz	2	0,5	1	50,0	1	50,0
Nadelholz gesamt	346	79,0	342	98,8	4	1,2
Buche	7	1,6	5	71,4	2	28,6
Eiche	7	1,6	5	71,4	2	28,6
Edellaubholz	51	11,6	40	78,4	11	21,6
Sonst. Laubholz	27	6,2	7	25,9	20	74,1
Laubholz gesamt	92	21,0	57	62,0	35	38,0
Alle Baumarten	438	100,0	399	91,1	39	8,9

Verjüngungspflanzen über Verbisshöhe (Erhebung von Fegeschäden)

Baumartengruppe	Aufgenommene Pflanzen insgesamt		Pflanzen ohne Fegeschaden		Pflanzen mit Fegeschaden	
	Anzahl	Anteil (%)	Anzahl	Anteil (%)	Anzahl	Anteil (%)
Fichte	16	30,8	16	100,0	0	0,0
Tanne	0	0,0	0	0,0	0	0,0
Kiefer	0	0,0	0	0,0	0	0,0
Sonst. Nadelholz	0	0,0	0	0,0	0	0,0
Nadelholz gesamt	16	30,8	16	100,0	0	0,0
Buche	14	26,9	12	85,7	2	14,3
Eiche	0	0,0	0	0,0	0	0,0
Edellaubholz	15	28,8	7	46,7	8	53,3
Sonst. Laubholz	7	13,5	6	85,7	1	14,3
Laubholz gesamt	36	69,2	25	69,4	11	30,6
Alle Baumarten	52	100,0	41	78,8	11	21,2

**Anteile der Baumartengruppen in den verschiedenen Höhenstufen
Verteilung der Pflanzen ab 20 Zentimeter bis zur maximalen Verbisshöhe auf drei Höhenstufen
Hegegemeinschaft 25 - Hg I Indersdorf (Landkreis Dachau)**

Baumartengruppe	Aufgenommene Pflanzen insgesamt						Pflanzen ohne Verbiss und ohne Fegeschaden						Pflanzen mit Verbiss und/oder Fegeschaden					
	20 - 49,9 cm		50 - 79,9 cm		80 cm - max. Verbisshöhe		20 - 49,9 cm		50 - 79,9 cm		80 cm - max. Verbisshöhe		20 - 49,9 cm		50 - 79,9 cm		80 cm - max. Verbisshöhe	
	Anzahl	Anteil (%)	Anzahl	Anteil (%)	Anzahl	Anteil (%)	Anzahl	Anteil (%)	Anzahl	Anteil (%)	Anzahl	Anteil (%)	Anzahl	Anteil (%)	Anzahl	Anteil (%)	Anzahl	Anteil (%)
Fichte	968	76,8	352	75,9	153	67,7	806	83,3	256	72,7	123	80,4	162	16,7	96	27,3	30	19,6
Tanne	49	3,9	9	1,9	1	0,4	36	73,5	7	77,8	1	100,0	13	26,5	2	22,2	0	0,0
Kiefer	5	0,4	0	0,0	0	0,0	5	100,0	0	0,0	0	0,0	0	0,0	0	0,0	0	0,0
Sonstiges Nadelholz	0	0,0	0	0,0	0	0,0	0	0,0	0	0,0	0	0,0	0	0,0	0	0,0	0	0,0
Nadelholz gesamt	1022	81,1	361	77,8	154	68,1	847	82,9	263	72,9	124	80,5	175	17,1	98	27,1	30	19,5
Buche	45	3,6	41	8,8	48	21,2	28	62,2	15	36,6	8	16,7	17	37,8	26	63,4	40	83,3
Eiche	11	0,9	1	0,2	2	0,9	5	45,5	0	0,0	1	50,0	6	54,5	1	100,0	1	50,0
Edellaubholz	139	11,0	44	9,5	18	8,0	60	43,2	25	56,8	8	44,4	79	56,8	19	43,2	10	55,6
Sonstiges Laubholz	43	3,4	17	3,7	4	1,8	20	46,5	7	41,2	1	25,0	23	53,5	10	58,8	3	75,0
Laubholz gesamt	238	18,9	103	22,2	72	31,9	113	47,5	47	45,6	18	25,0	125	52,5	56	54,4	54	75,0
Alle Baumarten	1260	100,0	464	100,0	226	100,0	960	76,2	310	66,8	142	62,8	300	23,8	154	33,2	84	37,2

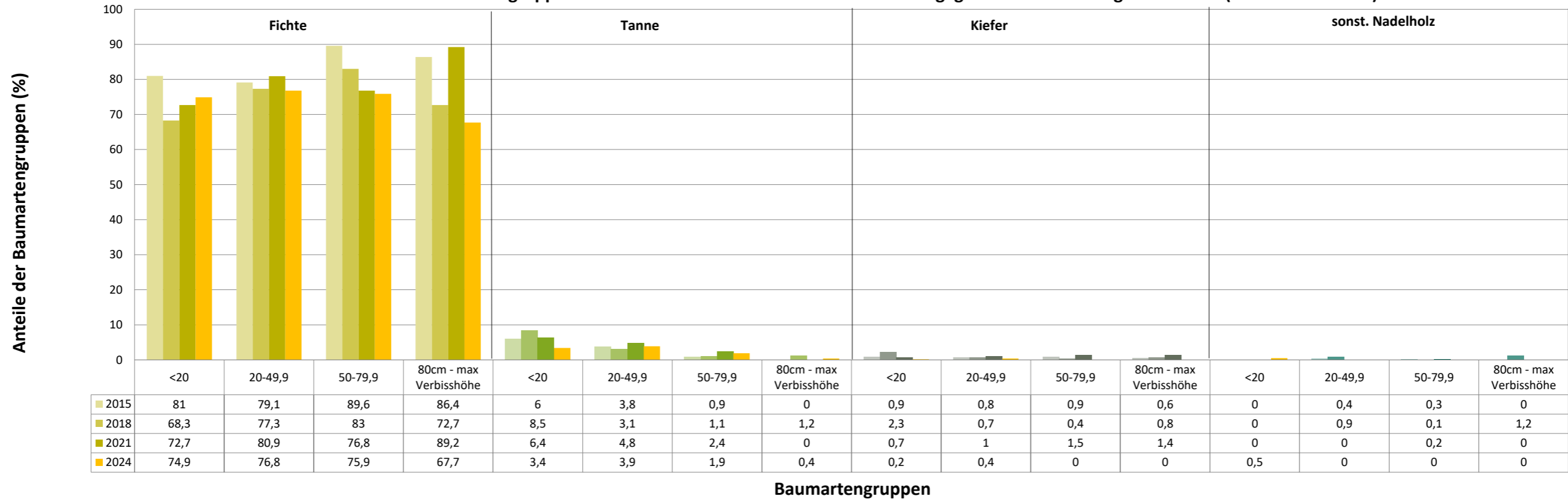
**Hochgerechnete Pflanzendichten (Individuen je Hektar) der Baumartengruppen
Verjüngungspflanzen ab 20 Zentimeter Höhe bis zur maximalen Verbisshöhe
Hegegemeinschaft 25 - Hg I Indersdorf (Landkreis Dachau)**

Baumartengruppe	Pflanzen insgesamt				Pflanzen ohne Verbiss und ohne Fegeschaden				Pflanzen mit Verbiss und/oder Fegeschaden			
	<i>Individuen je Hektar</i>				<i>Individuen je Hektar</i>				<i>Individuen je Hektar</i>			
	<i>arithmet. Mittel</i>	<i>Median</i>	<i>minimale Dichte</i>	<i>maximale Dichte</i>	<i>arithmet. Mittel</i>	<i>Median</i>	<i>minimale Dichte</i>	<i>maximale Dichte</i>	<i>arithmet. Mittel</i>	<i>Median</i>	<i>minimale Dichte</i>	<i>maximale Dichte</i>
Fichte	14820	11552	295	53513	11922	9411	295	47005	2898	1303	0	12491
Tanne	1258	233	157	4544	842	233	0	4203	415	170	0	2206
Kiefer	580	580	75	1085	580	580	75	1085	0	0	0	0
Sonst. Nadelholz	0	0	0	0	0	0	0	0	0	0	0	0
Nadelholz gesamt	15253	11722	295	53513	12229	9411	295	47005	3024	1303	0	12491
Buche	3484	1478	145	10321	2209	111	0	10321	1275	284	0	4613
Eiche	471	411	75	1303	179	0	0	590	292	114	0	978
Edellaubholz	11081	932	221	34518	5131	466	0	20332	5950	724	221	24649
Sonst. Laubholz	950	872	90	2607	435	216	0	1303	516	315	0	1899
Laubholz gesamt	5801	1019	75	35463	2847	344	0	21278	2954	539	0	25470
Alle Baumarten	17955	15254	2766	54236	13008	10441	221	47005	4947	3331	225	25470

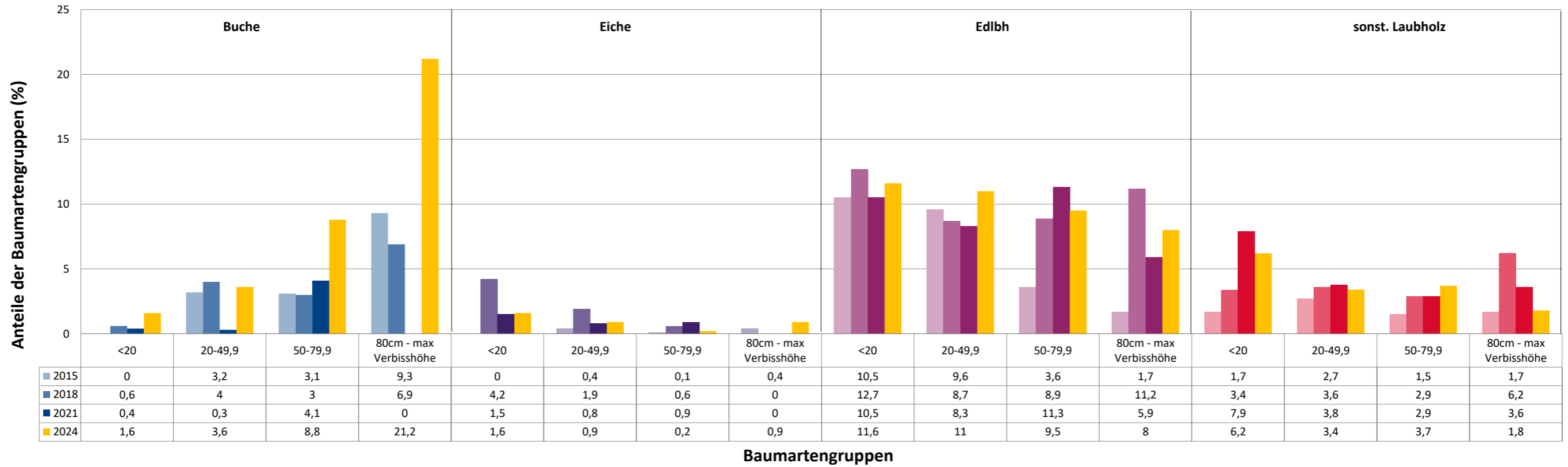
Bei der Beurteilung der hochgerechneten durchschnittlichen Pflanzendichten in der Hegegemeinschaft ist unbedingt zu beachten, dass die arithmetischen Mittel durch einzelne sehr individuenreiche Naturverjüngungsflächen (mit über 10.000 Pflanzen je Hektar) stark angehoben werden, während individuenärmere Verjüngungsflächen kaum ins Gewicht fallen. Der Median stellt dagegen die Mitte der errechneten Pflanzendichten der einzelnen Verjüngungsflächen dar, auf denen die Baumartengruppe vorkommt. Minimale bzw. maximale Dichte sind die hochgerechneten Pflanzendichten der Verjüngungsflächen, auf denen die Baumartengruppe am wenigsten dicht bzw. am dichtesten vorkommt (Flächen ohne Vorkommen der Baumartengruppe sind dabei nicht berücksichtigt).

Außerdem gilt es zu beachten, dass bei der Verjüngungsinventur zum Forstlichen Gutachten nur Verjüngungsflächen erfasst werden, die mindestens 1.300 Pflanzen je Hektar der Höhenstufe „Ab 20 Zentimeter bis zur maximalen Verbisshöhe“ aufweisen. Spärlicher verjüngte Flächen werden nicht erfasst.

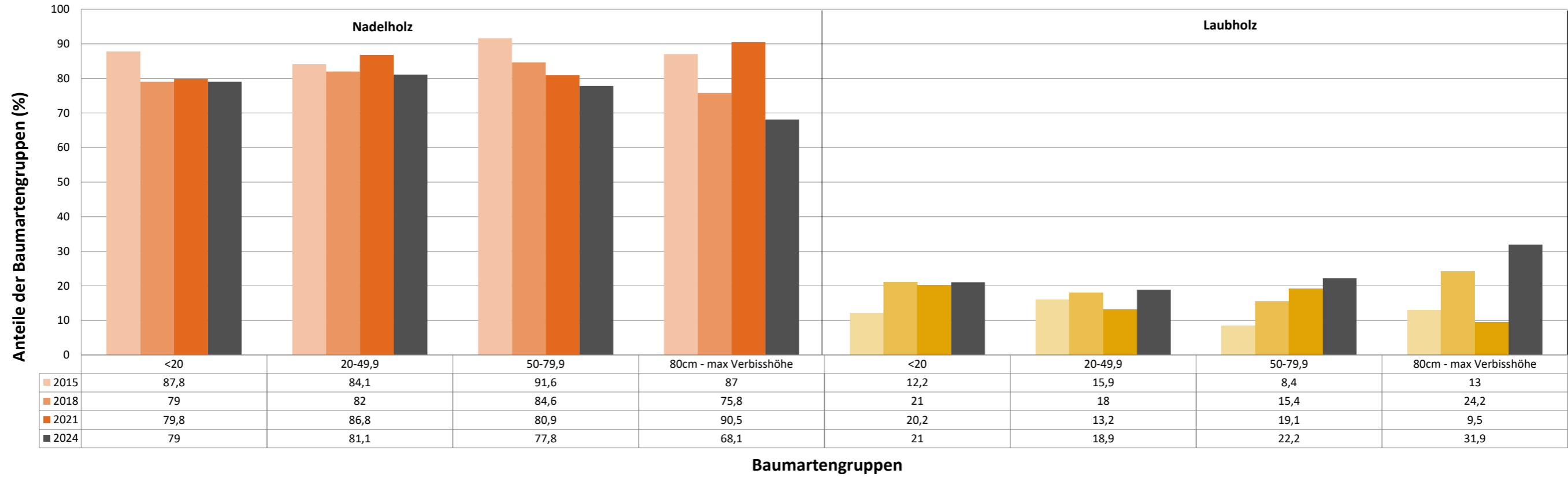
Anteile der Baumartengruppen in verschiedenen Höhenstufen für die die Hegegemeinschaft 25 - Hg I Indersdorf (Landkreis Dachau)



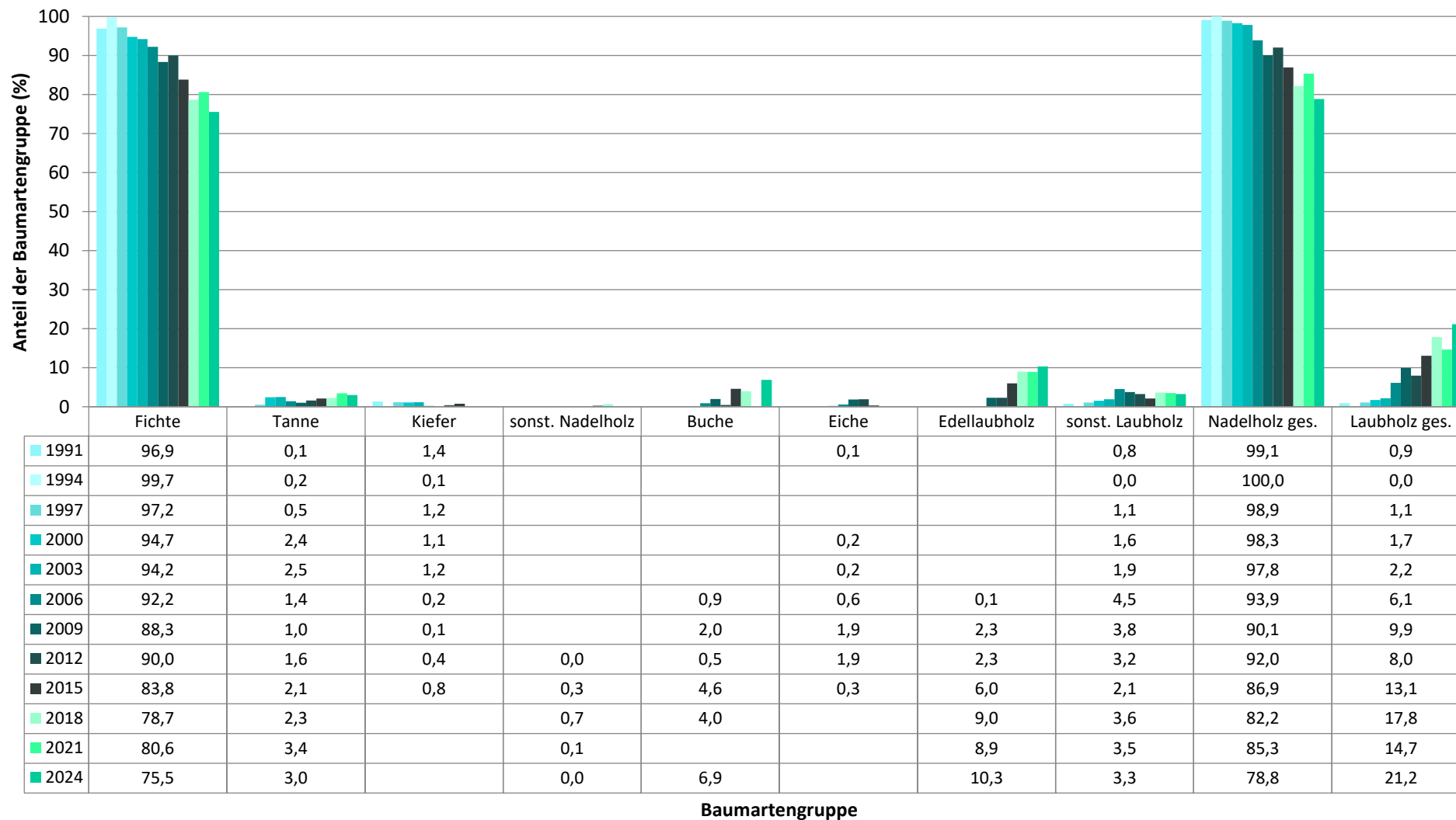
Anteile der Baumartengruppen in verschiedenen Höhenstufen für die die Hegegemeinschaft 25 - Hg I Indersdorf (Landkreis Dachau)



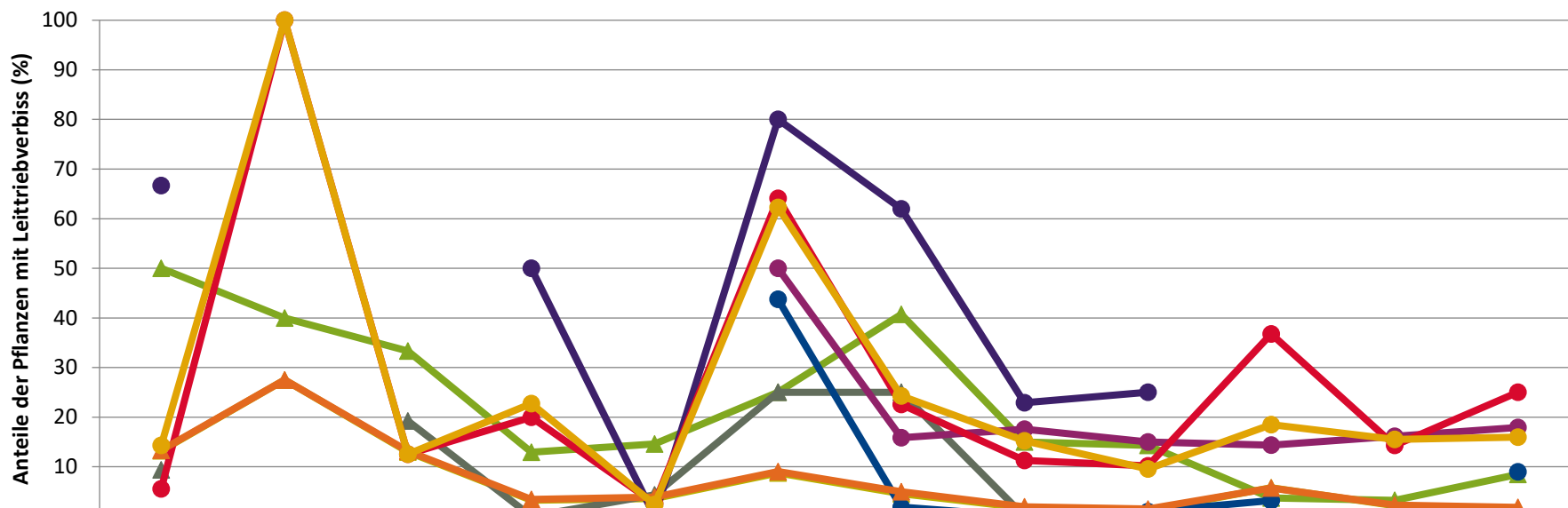
Anteile der Baumartengruppen in verschiedenen Höhenstufen für die die Hegegemeinschaft 25 - Hg I Indersdorf (Landkreis Dachau)



Zeitreihe der Baumartenanteile der aufgenommenen Verjüngungspflanzen
Höhenbereich: ab 20 Zentimeter Höhe bis zur maximalen Verbisshöhe
Hegegemeinschaft 25 - Hg I Indersdorf (Landkreis Dachau)



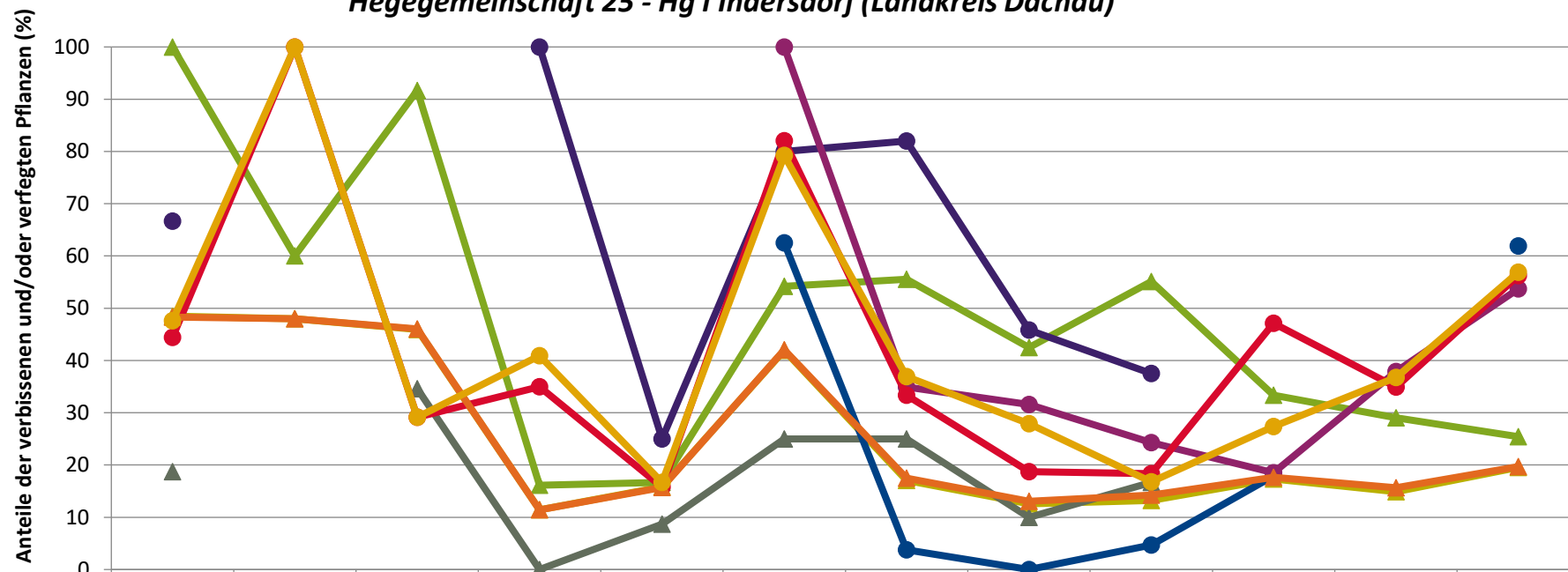
**Zeitreihe der Anteile der Pflanzen mit Leittriebverbiss: Höhenbereich ab 20 Zentimeter bis zur maximalen Verbisshöhe
Hegegemeinschaft 25 - Hg I Indersdorf (Landkreis Dachau)**



	1991	1994	1997	2000	2003	2006	2009	2012	2015	2018	2021	2024
Fichte	13,2	27,5	13,0	3,2	3,6	8,7	4,6	1,7	1,2	5,8	2,1	1,6
Tanne	50,0	40,0	33,3	12,9	14,6	25,0	40,7	15,0	14,3	3,7	3,2	8,5
Kiefer	9,4		19,2	0,0	4,3	25,0	25,0	0,0	0,0			
Buche						43,8	1,9	0,0	0,9	3,2		9,0
Eiche	66,7			50,0	0,0	80,0	62,0	22,9	25,0			
Edellaub.						50,0	15,9	17,5	15,0	14,4	16,1	17,9
sonst. Laub.	5,6	100,0	12,5	20,0	2,6	64,1	22,5	11,3	10,2	36,8	14,3	25,0
Nadelbäume	13,3	27,5	13,2	3,4	3,9	9,0	5,0	1,9	1,5	5,7	2,3	1,8
Laubbäume	14,3	100,0	12,5	22,7	2,4	62,3	24,3	15,2	9,5	18,5	15,5	16,0

Jahr

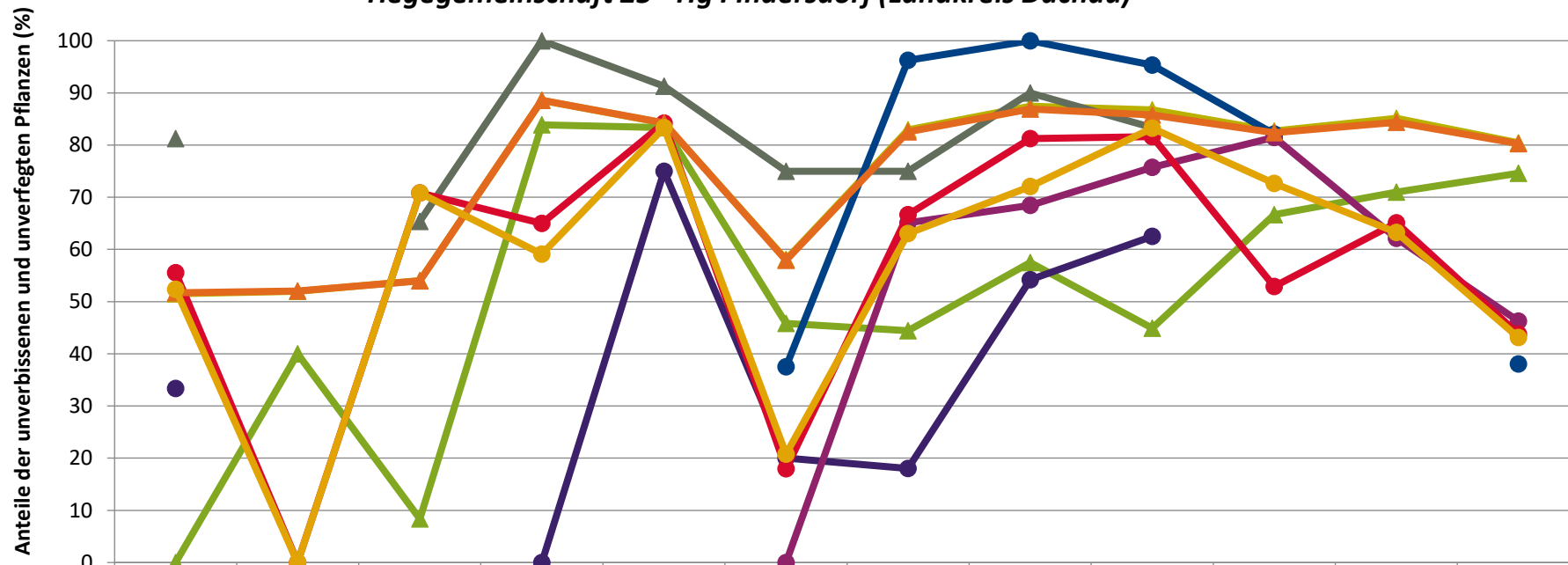
Zeitreihe der Anteile der Pflanzen mit Verbiss und/oder Fegeschäden
Höhenbereich: ab 20 Zentimeter bis zur maximalen Verbisshöhe
Hegegemeinschaft 25 - Hg I Indersdorf (Landkreis Dachau)



	1991	1994	1997	2000	2003	2006	2009	2012	2015	2018	2021	2024
—▲— Fichte	48,5	48,0	46,0	11,4	15,8	41,9	17,1	12,6	13,2	17,3	14,9	19,6
—▲— Kiefer	18,8		34,6	0,0	8,7	25,0	25,0	10,0	16,7			
—▲— Tanne	100,0	60,0	91,7	16,1	16,7	54,2	55,6	42,5	55,1	33,3	29,0	25,4
—●— Buche						62,5	3,8	0,0	4,7	17,9		61,9
—●— Eiche	66,7			100,0	25,0	80,0	82,0	45,8	37,5			
—●— Edellaub.						100,0	34,9	31,6	24,3	18,5	37,9	53,7
—●— sonst. Laub.	44,4	100,0	29,2	35,0	15,8	82,1	33,3	18,8	18,4	47,1	34,9	56,3
—▲— Nadelbäume	48,3	48,0	46,0	11,4	15,7	42,1	17,5	13,1	14,3	17,6	15,6	19,7
—●— Laubbäume	47,6	100,0	29,2	40,9	16,7	79,2	36,9	27,9	16,8	27,3	36,7	56,9

Jahr

**Zeitreihe der Anteile der Pflanzen ohne Verbiss und ohne Fegeschäden
Höhenbereich: ab 20 Zentimeter bis zur maximalen Verbisshöhe
Hegegemeinschaft 25 - Hg I Indersdorf (Landkreis Dachau)**



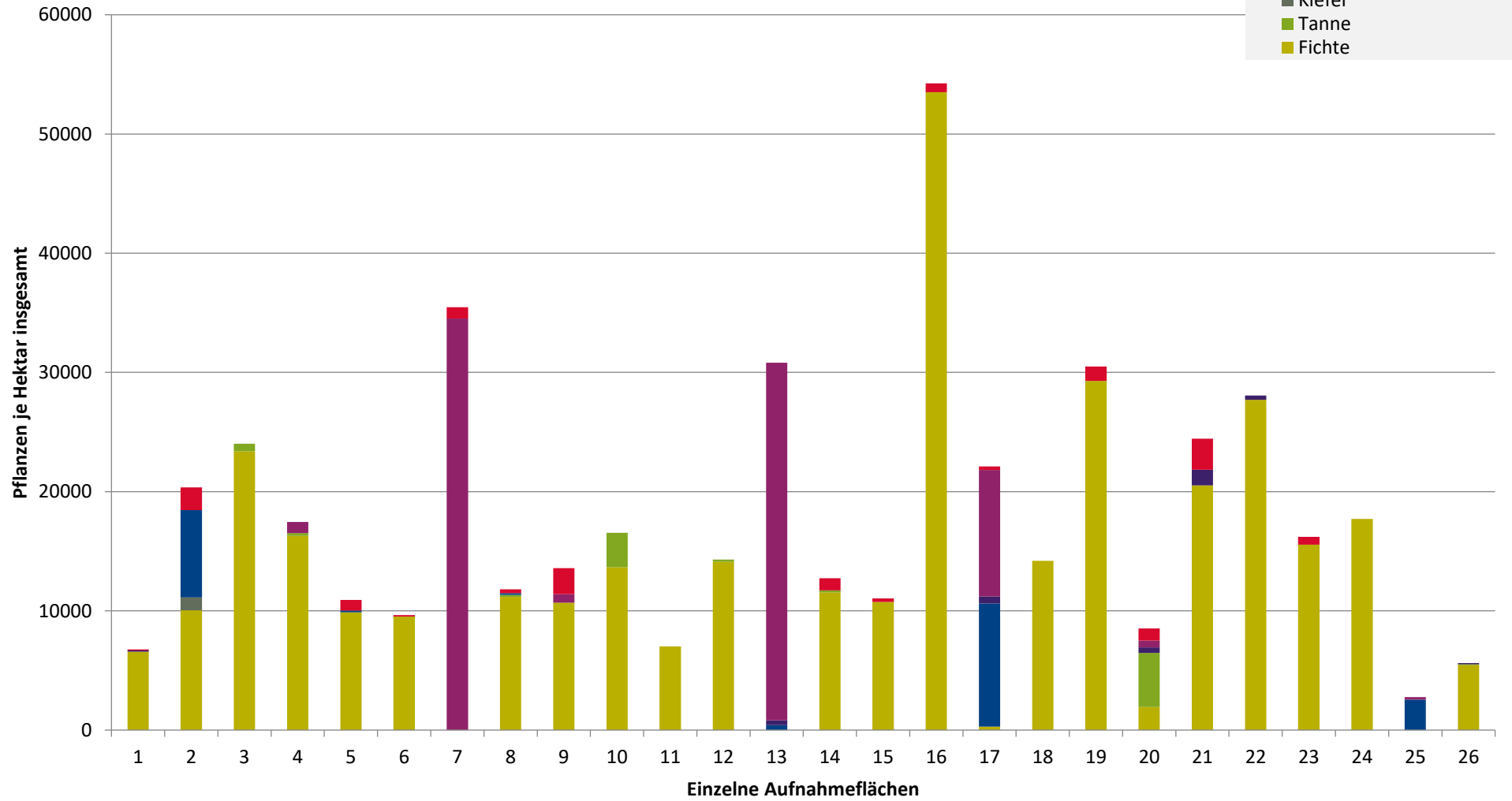
	1991	1994	1997	2000	2003	2006	2009	2012	2015	2018	2021	2024
—▲— Fichte	51,5	52,0	54,0	88,6	84,2	58,1	82,9	87,4	86,8	82,7	85,1	80,4
—▲— Tanne	0,0	40,0	8,3	83,9	83,3	45,8	44,4	57,5	44,9	66,7	71,0	74,6
—▲— Kiefer	81,3		65,4	100,0	91,3	75,0	75,0	90,0	83,3			
—●— Buche						37,5	96,2	100,0	95,3	82,1		38,1
—●— Eiche	33,3			0,0	75,0	20,0	18,0	54,2	62,5			
—●— Edellaub.						0,0	65,1	68,4	75,7	81,5	62,1	46,3
—●— sonst. Laub.	55,6	0,0	70,8	65,0	84,2	17,9	66,7	81,3	81,6	52,9	65,1	43,8
—▲— Nadelbäume	51,7	52,0	54,0	88,6	84,3	57,9	82,5	86,9	85,7	82,4	84,4	80,3
—●— Laubbäume	52,4	0,0	70,8	59,1	83,3	20,8	63,1	72,1	83,2	72,7	63,3	43,1

Jahr

**Hochgerechnete Pflanzendichten (Individuen je Hektar) der Baumartengruppen
(Pflanzen insgesamt)**

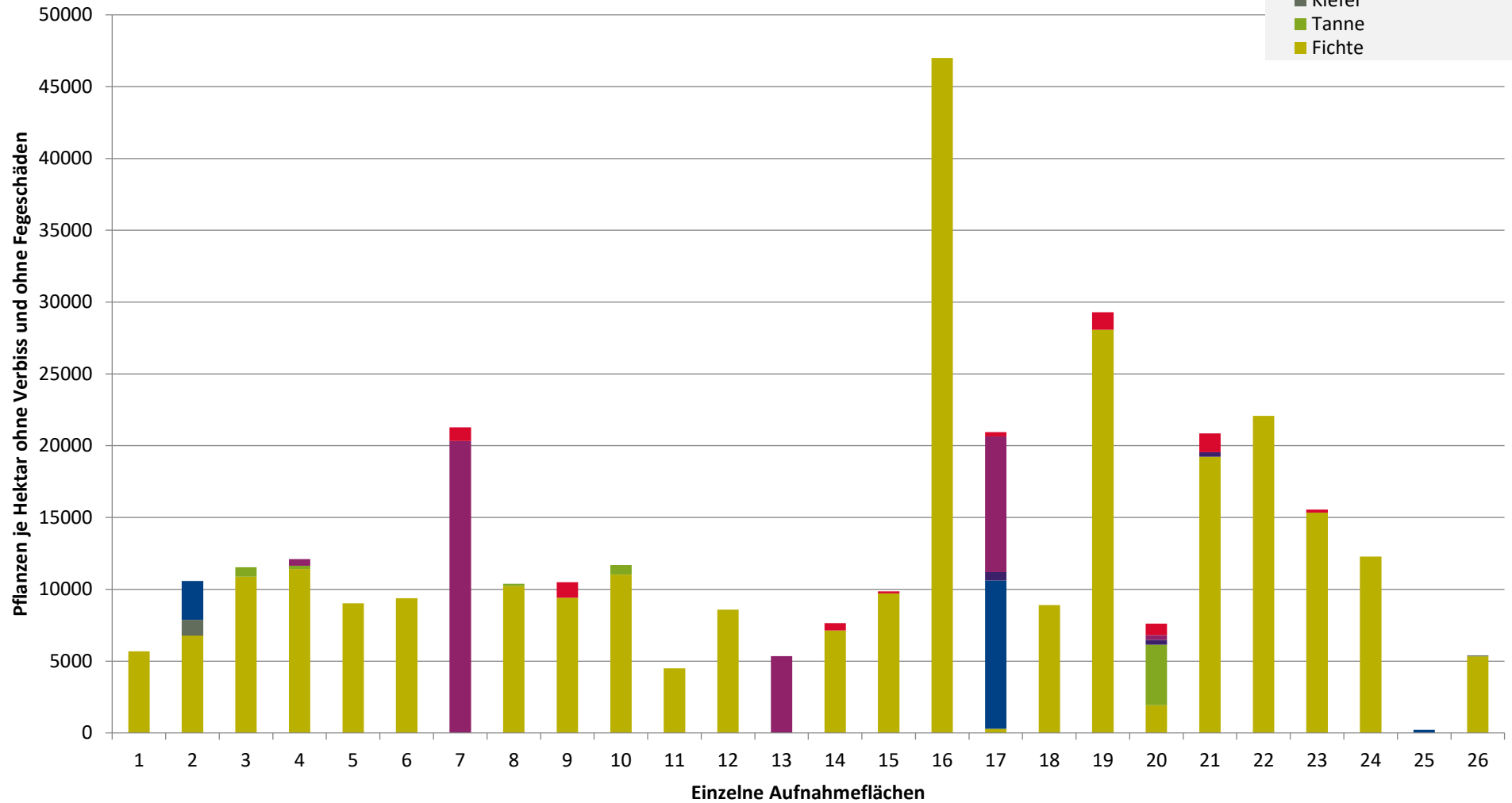
**Höhenbereich: ab 20 Zentimeter bis zur maximalen Verbisshöhe
Hegegemeinschaft 25 - Hg I Indersdorf (Landkreis Dachau)**

- sonstige Laubbäume
- Edellaubbäume
- Eiche
- Buche
- sonstige Nadelbäume
- Kiefer
- Tanne
- Fichte



**Hochgerechnete Pflanzendichten (Individuen je Hektar) der Baumartengruppen
(Pflanzen ohne Verbiss und ohne Fegeschäden)
Höhenbereich: ab 20 Zentimeter bis zur maximalen Verbisshöhe
Hegegemeinschaft 25 - Hg I Indersdorf (Landkreis Dachau)**

- sonstiges Laubbäume
- Edellaubbäume
- Eiche
- Buche
- sonstige Nadelbäume
- Kiefer
- Tanne
- Fichte



Verjüngungsinventur 2024

Landkreis Dachau

Leittriebverbiss Tanne

(Pflanzen ab 20 cm Höhe
bis zur maximalen Verbisshöhe)

Legende

Leittriebverbiss

- 0 - 10 %
- 11 - 20 %
- 21 - 30 %
- 30 - 40 %
- 41 - 50 %
- > 50 %

+ Baumartengruppe nicht
vorhanden

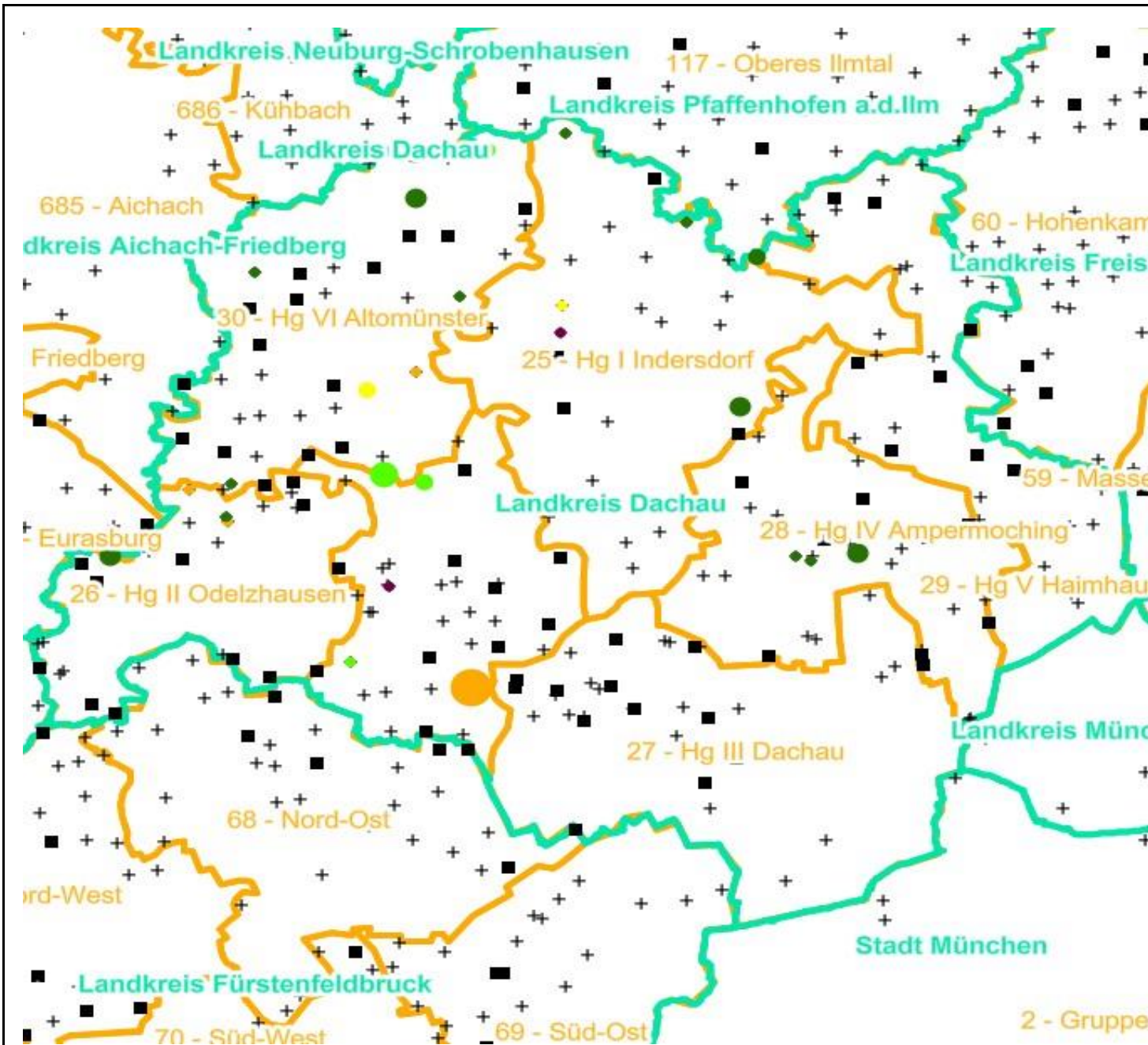
Anzahl der aufgenommenen Pflanzen der Baumartengruppe

- 1 - 15
- 16 - 30
- 31 - 45
- 46 - 60
- 61 - 75

■ geschützte Fläche

Landkreisgrenze

Hegegemeinschaftsgrenze



Verjüngungsinventur 2024

Landkreis Dachau

Leittriebverbiss Kiefer

(Pflanzen ab 20 cm Höhe
bis zur maximalen Verbisshöhe)

Legende

Leittriebverbiss

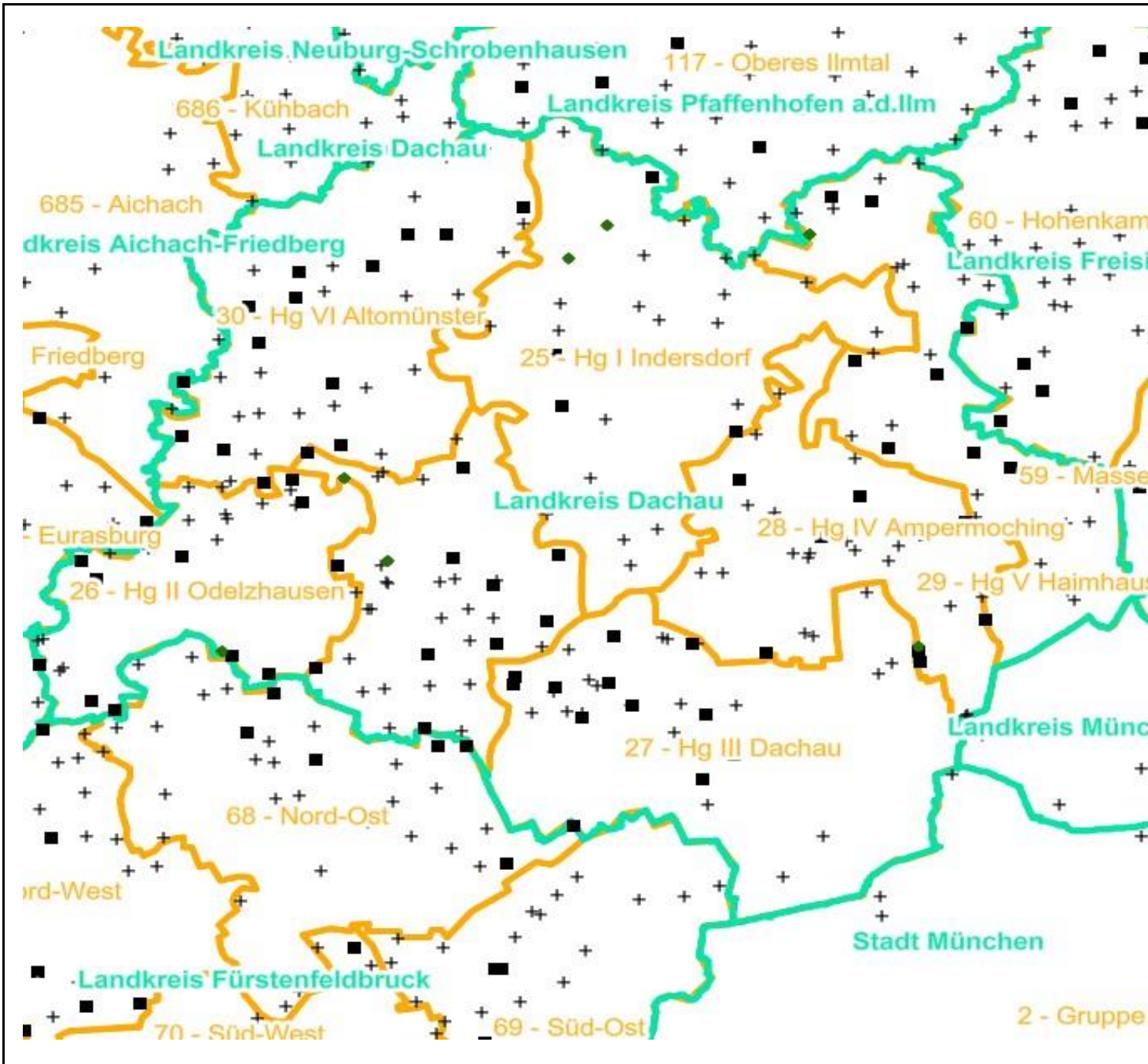
- 0 - 5 %
- 6 - 10 %
- 11 - 15 %
- 16 - 20 %
- 21 - 25 %
- > 25 %

+ Baumartengruppe nicht
vorhanden

Anzahl der aufgenommenen Pflanzen der Baumartengruppe

- 1 - 15
- 16 - 30
- 31 - 45
- 46 - 60
- 61 - 75
- geschützte Fläche

- Landkreisgrenze
- Hegegemeinschaftsgrenze



Verjüngungsinventur 2024

Landkreis Dachau

Leittriebverbiss Buche

(Pflanzen ab 20 cm Höhe
bis zur maximalen Verbisshöhe)

Legende

Leittriebverbiss

- 0 - 10 %
- 11 - 20 %
- 21 - 30 %
- 30 - 40 %
- 41 - 50 %
- > 50 %

+ Baumartengruppe nicht
vorhanden

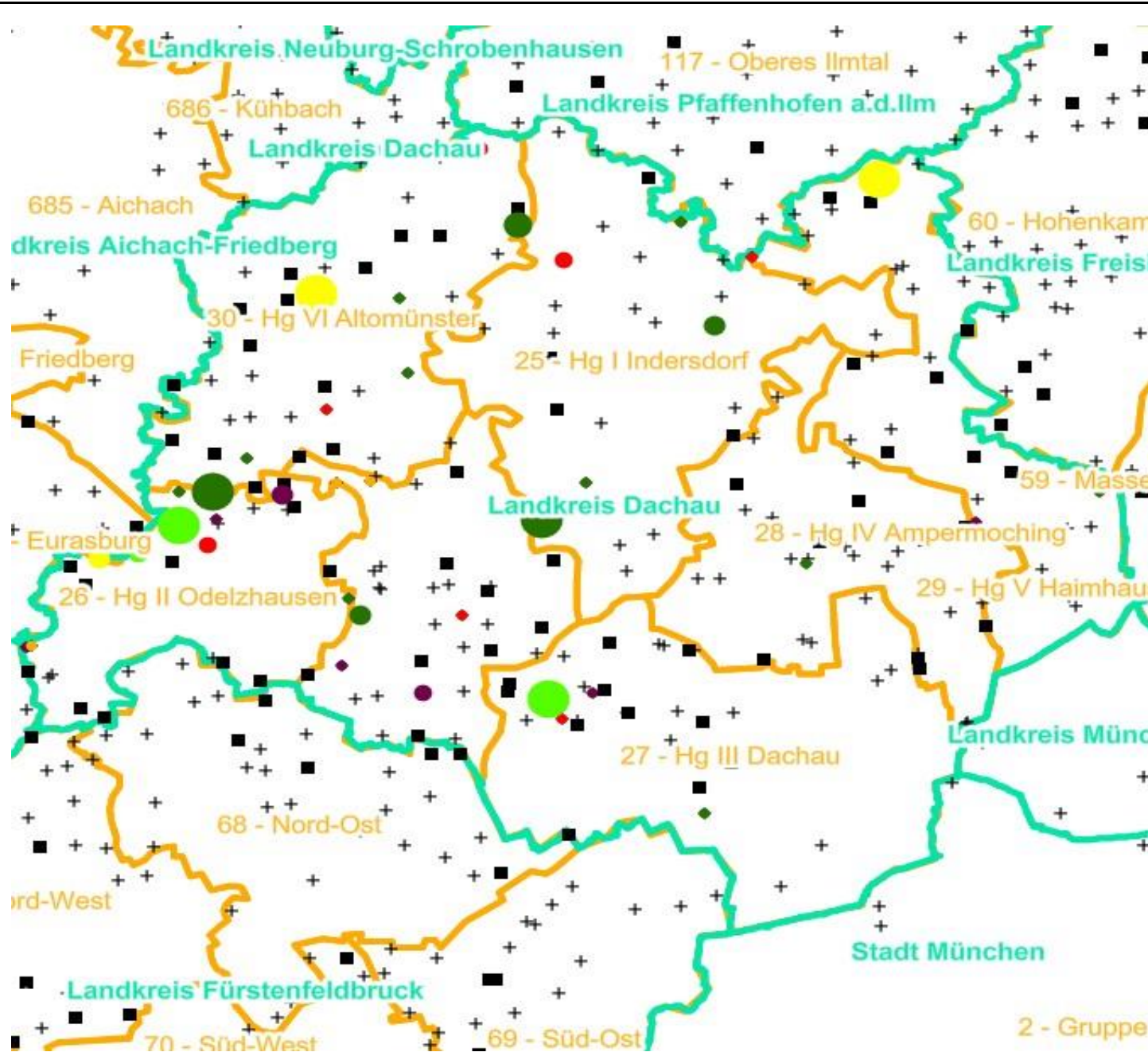
Anzahl der aufgenommenen Pflanzen der Baumartengruppe

- 1 - 15
- 16 - 30
- 31 - 45
- 46 - 60
- 61 - 75

■ geschützte Fläche

Landkreisgrenze

Hegegemeinschaftsgrenze



Verjüngungsinventur 2024

Landkreis Dachau

Leittriebverbiss Eiche

(Pflanzen ab 20 cm Höhe
bis zur maximalen Verbisshöhe)

Legende

Leittriebverbiss

- 0 - 10 %
- 11 - 20 %
- 21 - 30 %
- 30 - 40 %
- 41 - 50 %
- > 50 %

+ Baumartengruppe nicht
vorhanden

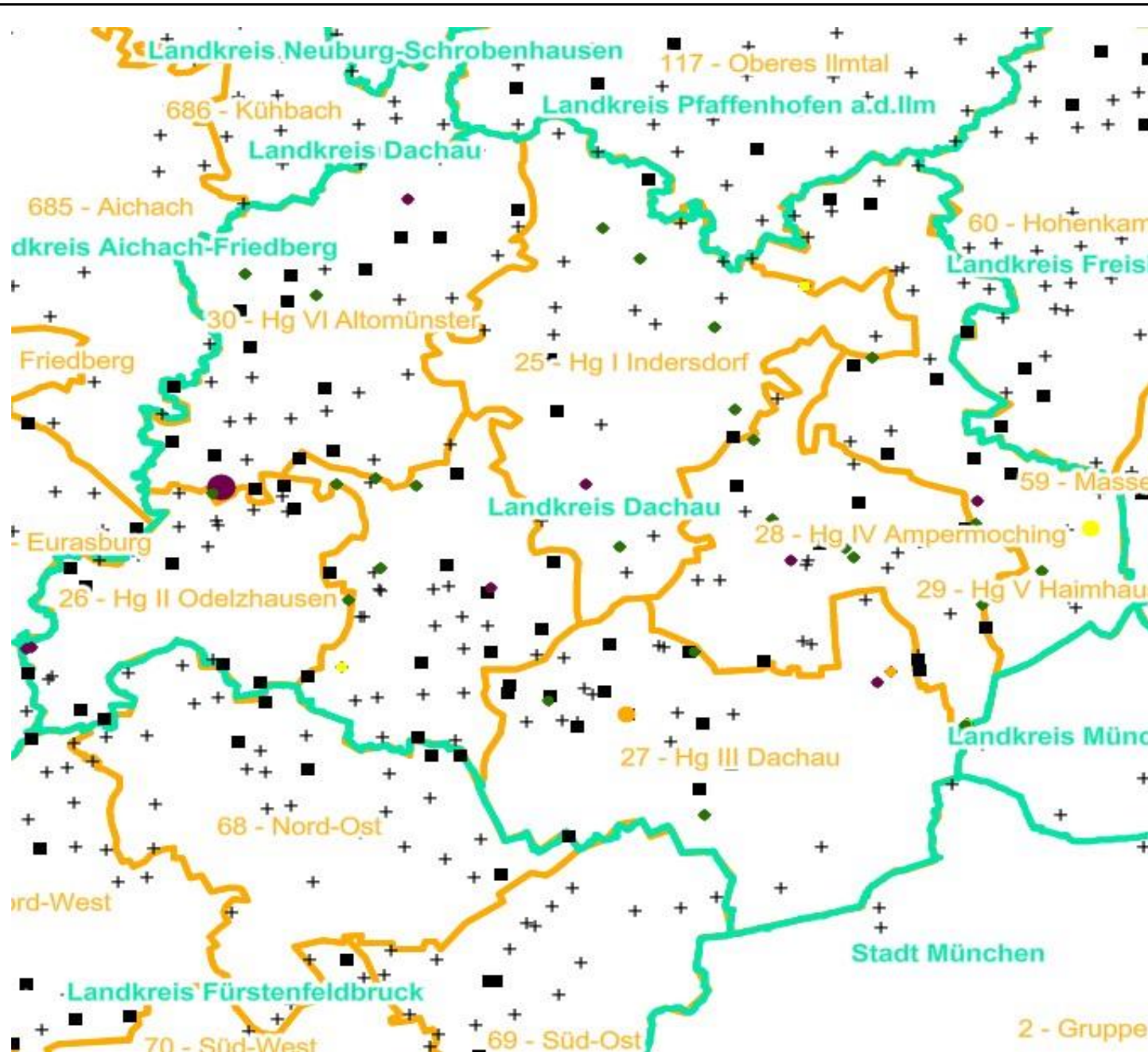
Anzahl der aufgenommenen Pflanzen der Baumartengruppe

- 1 - 15
- 16 - 30
- 31 - 45
- 46 - 60
- 61 - 75

■ geschützte Fläche

Landkreisgrenze

Hegegemeinschaftsgrenze



Verjüngungsinventur 2024

Landkreis Dachau

Leittriebverbiss Sonstiges Laubholz

(Pflanzen ab 20 cm Höhe
bis zur maximalen Verbisshöhe)

Legende

Leittriebverbiss

- 0 - 10 %
- 11 - 20 %
- 21 - 30 %
- 30 - 40 %
- 41 - 50 %
- > 50 %

+ Baumartengruppe nicht
vorhanden

Anzahl der aufgenommenen Pflanzen der Baumartengruppe

- 1 - 15
- 16 - 30
- 31 - 45
- 46 - 60
- 61 - 75

■ geschützte Fläche

Landkreisgrenze

Hegegemeinschaftsgrenze

