

Auswertung der Verjüngungsinventur 2024 für die Hegegemeinschaft 26 - Hg II Odelzhausen (Landkreis Dachau)
Anzahl der erfassten Verjüngungsflächen: 33, davon ungeschützt: 17, teilweise geschützt: 4, vollständig geschützt: 12
Verjüngungspflanzen ab 20 Zentimeter Höhe bis zur maximalen Verbisshöhe

Baumartengruppe	Aufgenommene Pflanzen insgesamt		Pflanzen ohne Verbiss und ohne Fegeschaden		Pflanzen mit Verbiss und/oder Fegeschaden		Pflanzen mit Leittriebverbiss		Pflanzen mit Verbiss im oberen Drittel		Pflanzen mit Fegeschaden	
	Anzahl	Anteil (%)	Anzahl	Anteil (%)	Anzahl	Anteil (%)	Anzahl	Anteil (%)	Anzahl	Anteil (%)	Anzahl	Anteil (%)
Fichte	1121	71,2	818	73,0	303	27,0	32	2,9	303	27,0	0	0,0
Tanne	50	3,2	25	50,0	25	50,0	4	8,0	25	50,0	2	4,0
Kiefer	2	0,1	1	50,0	1	50,0	0	0,0	0	0,0	1	50,0
Sonst. Nadelholz	4	0,3	3	75,0	1	25,0	1	25,0	1	25,0	0	0,0
Nadelholz gesamt	1177	74,7	847	72,0	330	28,0	37	3,1	329	28,0	3	0,3
Buche	278	17,7	94	33,8	184	66,2	70	25,2	184	66,2	0	0,0
Eiche	66	4,2	5	7,6	61	92,4	34	51,5	61	92,4	0	0,0
Edellaubholz	16	1,0	0	0,0	16	100,0	8	50,0	16	100,0	0	0,0
Sonst. Laubholz	38	2,4	14	36,8	24	63,2	18	47,4	24	63,2	0	0,0
Laubholz gesamt	398	25,3	113	28,4	285	71,6	130	32,7	285	71,6	0	0,0
Alle Baumarten	1575	100,0	960	61,0	615	39,0	167	10,6	614	39,0	3	0,2

Verjüngungspflanzen kleiner 20 Zentimeter Höhe

Baumartengruppe	Aufgenommene Pflanzen insgesamt		Pflanzen ohne Verbiss im oberen Drittel		Pflanzen mit Verbiss im oberen Drittel	
	Anzahl	Anteil (%)	Anzahl	Anteil (%)	Anzahl	Anteil (%)
Fichte	314	85,6	297	94,6	17	5,4
Tanne	12	3,3	7	58,3	5	41,7
Kiefer	1	0,3	0	0,0	1	100,0
Sonst. Nadelholz	0	0,0	0	0,0	0	0,0
Nadelholz gesamt	327	89,1	304	93,0	23	7,0
Buche	28	7,6	14	50,0	14	50,0
Eiche	3	0,8	0	0,0	3	100,0
Edellaubholz	0	0,0	0	0,0	0	0,0
Sonst. Laubholz	9	2,5	7	77,8	2	22,2
Laubholz gesamt	40	10,9	21	52,5	19	47,5
Alle Baumarten	367	100,0	325	88,6	42	11,4

Verjüngungspflanzen über Verbisshöhe (Erhebung von Fegeschäden)

Baumartengruppe	Aufgenommene Pflanzen insgesamt		Pflanzen ohne Fegeschaden		Pflanzen mit Fegeschaden	
	Anzahl	Anteil (%)	Anzahl	Anteil (%)	Anzahl	Anteil (%)
Fichte	34	33,7	34	100,0	0	0,0
Tanne	6	5,9	5	83,3	1	16,7
Kiefer	0	0,0	0	0,0	0	0,0
Sonst. Nadelholz	0	0,0	0	0,0	0	0,0
Nadelholz gesamt	40	39,6	39	97,5	1	2,5
Buche	44	43,6	43	97,7	1	2,3
Eiche	5	5,0	5	100,0	0	0,0
Edellaubholz	0	0,0	0	0,0	0	0,0
Sonst. Laubholz	12	11,9	9	75,0	3	25,0
Laubholz gesamt	61	60,4	57	93,4	4	6,6
Alle Baumarten	101	100,0	96	95,0	5	5,0

Anteile der Baumartengruppen in den verschiedenen Höhenstufen
Verteilung der Pflanzen ab 20 Zentimeter bis zur maximalen Verbisshöhe auf drei Höhenstufen
Hegegemeinschaft 26 - Hg II Odelzhausen (Landkreis Dachau)

Baumartengruppe	Aufgenommene Pflanzen insgesamt						Pflanzen ohne Verbiss und ohne Fegeschaden						Pflanzen mit Verbiss und/oder Fegeschaden					
	20 - 49,9 cm		50 - 79,9 cm		80 cm - max. Verbisshöhe		20 - 49,9 cm		50 - 79,9 cm		80 cm - max. Verbisshöhe		20 - 49,9 cm		50 - 79,9 cm		80 cm - max. Verbisshöhe	
	Anzahl	Anteil (%)	Anzahl	Anteil (%)	Anzahl	Anteil (%)	Anzahl	Anteil (%)	Anzahl	Anteil (%)	Anzahl	Anteil (%)	Anzahl	Anteil (%)	Anzahl	Anteil (%)	Anzahl	Anteil (%)
Fichte	760	80,0	255	61,3	106	50,7	603	79,3	150	58,8	65	61,3	157	20,7	105	41,2	41	38,7
Tanne	43	4,5	5	1,2	2	1,0	23	53,5	2	40,0	0	0,0	20	46,5	3	60,0	2	100,0
Kiefer	1	0,1	0	0,0	1	0,5	1	100,0	0	0,0	0	0,0	0	0,0	0	0,0	1	100,0
Sonstiges Nadelholz	1	0,1	2	0,5	1	0,5	1	100,0	1	50,0	1	100,0	0	0,0	1	50,0	0	0,0
Nadelholz gesamt	805	84,7	262	63,0	110	52,6	628	78,0	153	58,4	66	60,0	177	22,0	109	41,6	44	40,0
Buche	108	11,4	90	21,6	80	38,3	22	20,4	24	26,7	48	60,0	86	79,6	66	73,3	32	40,0
Eiche	10	1,1	45	10,8	11	5,3	5	50,0	0	0,0	0	0,0	5	50,0	45	100,0	11	100,0
Edellaubholz	2	0,2	10	2,4	4	1,9	0	0,0	0	0,0	0	0,0	2	100,0	10	100,0	4	100,0
Sonstiges Laubholz	25	2,6	9	2,2	4	1,9	11	44,0	2	22,2	1	25,0	14	56,0	7	77,8	3	75,0
Laubholz gesamt	145	15,3	154	37,0	99	47,4	38	26,2	26	16,9	49	49,5	107	73,8	128	83,1	50	50,5
Alle Baumarten	950	100,0	416	100,0	209	100,0	666	70,1	179	43,0	115	55,0	284	29,9	237	57,0	94	45,0

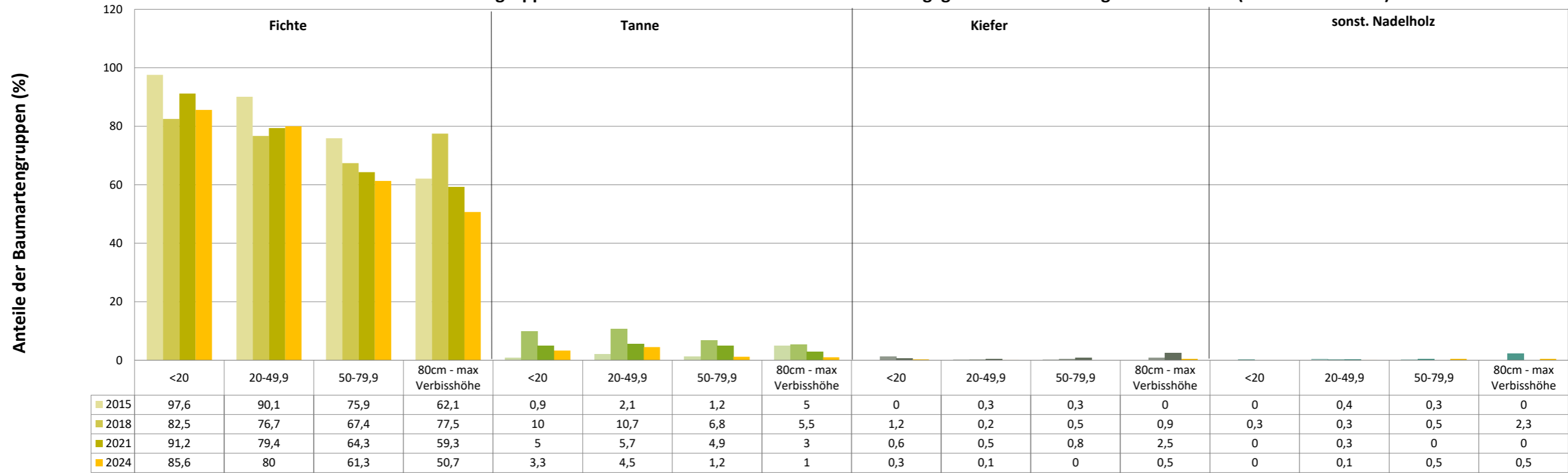
**Hochgerechnete Pflanzendichten (Individuen je Hektar) der Baumartengruppen
Verjüngungspflanzen ab 20 Zentimeter Höhe bis zur maximalen Verbisshöhe
Hegegemeinschaft 26 - Hg II Odelzhausen (Landkreis Dachau)**

Baumartengruppe	Pflanzen insgesamt				Pflanzen ohne Verbiss und ohne Fegeschaden				Pflanzen mit Verbiss und/oder Fegeschaden			
	<i>Individuen je Hektar</i>				<i>Individuen je Hektar</i>				<i>Individuen je Hektar</i>			
	<i>arithmet. Mittel</i>	<i>Median</i>	<i>minimale Dichte</i>	<i>maximale Dichte</i>	<i>arithmet. Mittel</i>	<i>Median</i>	<i>minimale Dichte</i>	<i>maximale Dichte</i>	<i>arithmet. Mittel</i>	<i>Median</i>	<i>minimale Dichte</i>	<i>maximale Dichte</i>
Fichte	15927	11958	108	94815	12810	6628	54	84565	3117	2595	0	10250
Tanne	776	311	108	3085	421	78	0	1714	355	172	0	1371
Kiefer	912	912	542	1281	641	641	0	1281	271	271	0	542
Sonst. Nadelholz	396	396	70	723	361	361	0	723	35	35	0	70
Nadelholz gesamt	16310	11958	216	96096	13048	6628	54	85846	3261	2616	0	10250
Buche	2282	1589	81	11740	518	54	0	2734	1764	909	0	9006
Eiche	967	374	66	3029	241	0	0	1205	726	162	0	3029
Edellaubholz	323	214	161	703	0	0	0	0	323	214	161	703
Sonst. Laubholz	773	551	81	2227	251	161	0	1392	523	367	0	1391
Laubholz gesamt	2698	2055	161	12062	645	108	0	2895	2053	1391	161	9167
Alle Baumarten	16683	12125	2474	96096	12266	6125	162	85846	4417	4316	363	10250

Bei der Beurteilung der hochgerechneten durchschnittlichen Pflanzendichten in der Hegegemeinschaft ist unbedingt zu beachten, dass die arithmetischen Mittel durch einzelne sehr individuenreiche Naturverjüngungsflächen (mit über 10.000 Pflanzen je Hektar) stark angehoben werden, während individuenärmere Verjüngungsflächen kaum ins Gewicht fallen. Der Median stellt dagegen die Mitte der errechneten Pflanzendichten der einzelnen Verjüngungsflächen dar, auf denen die Baumartengruppe vorkommt. Minimale bzw. maximale Dichte sind die hochgerechneten Pflanzendichten der Verjüngungsflächen, auf denen die Baumartengruppe am wenigsten dicht bzw. am dichtesten vorkommt (Flächen ohne Vorkommen der Baumartengruppe sind dabei nicht berücksichtigt).

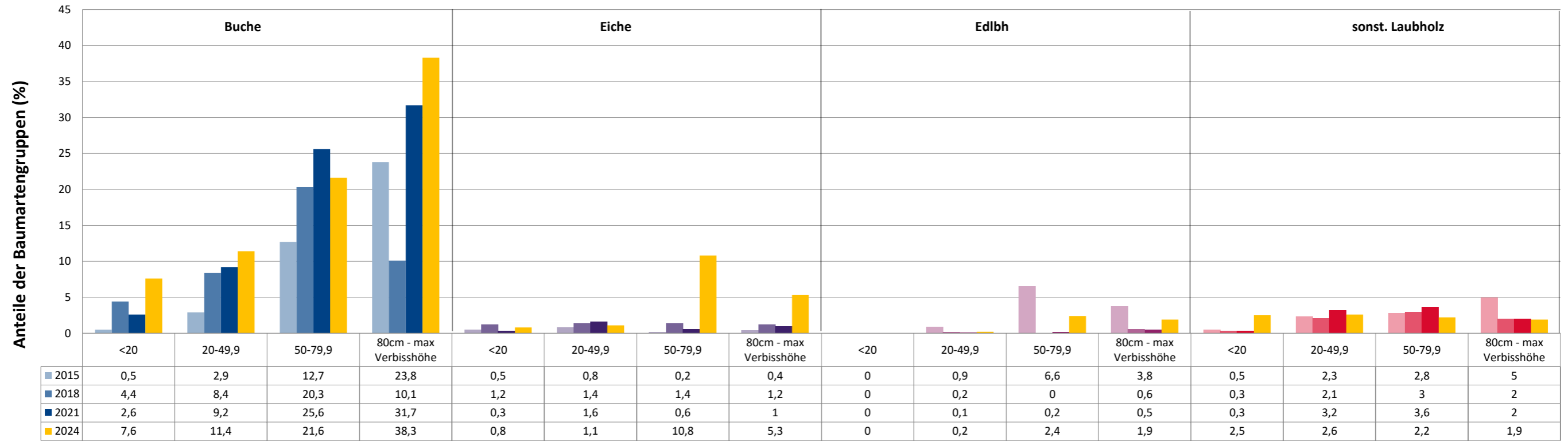
Außerdem gilt es zu beachten, dass bei der Verjüngungsinventur zum Forstlichen Gutachten nur Verjüngungsflächen erfasst werden, die mindestens 1.300 Pflanzen je Hektar der Höhenstufe „Ab 20 Zentimeter bis zur maximalen Verbisshöhe“ aufweisen. Spärlicher verjüngte Flächen werden nicht erfasst.

Anteile der Baumartengruppen in verschiedenen Höhenstufen für die die Hegegemeinschaft 26 - Hg II Odelzhausen (Landkreis Dachau)



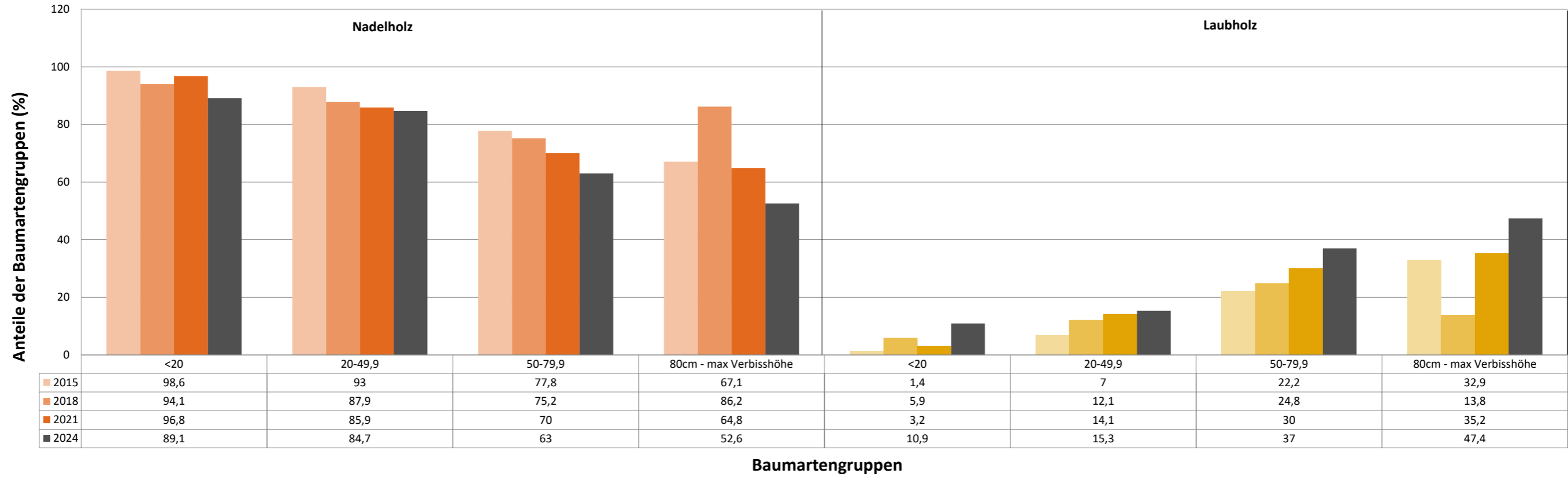
Baumartengruppen

Anteile der Baumartengruppen in verschiedenen Höhenstufen für die die Hegegemeinschaft 26 - Hg II Odelzhausen (Landkreis Dachau)

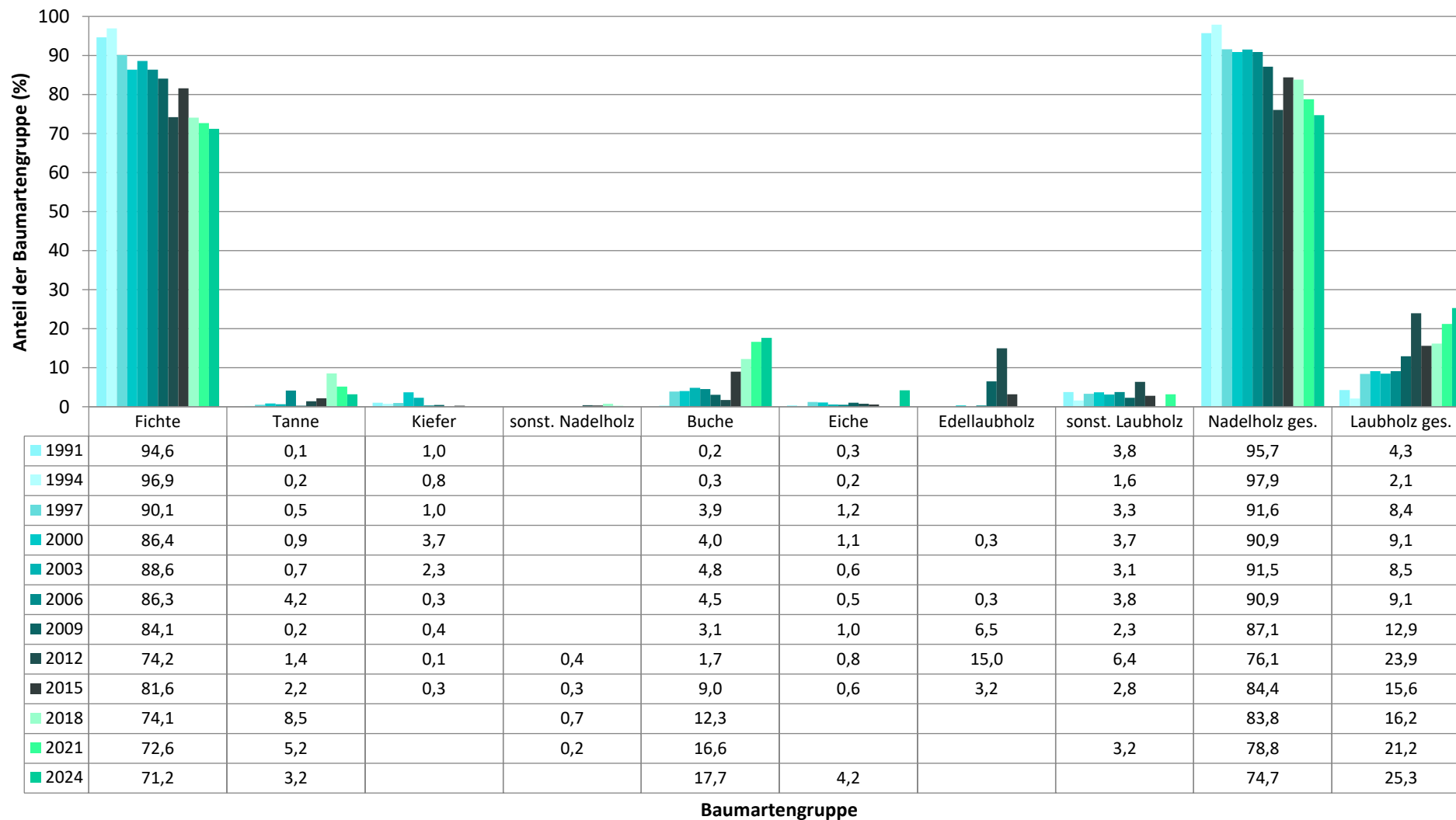


Baumartengruppen

Anteile der Baumartengruppen in verschiedenen Höhenstufen für die die Hegegemeinschaft 26 - Hg II Odelzhausen (Landkreis Dachau)

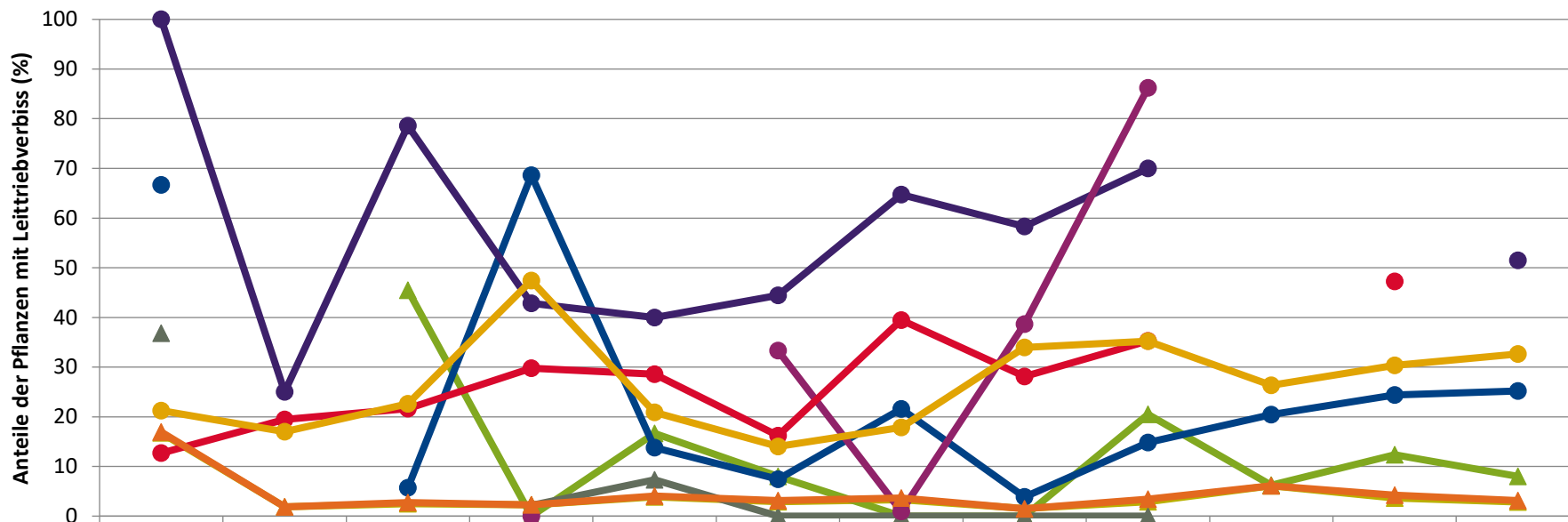


**Zeitreihe der Baumartenanteile der aufgenommenen Verjüngungspflanzen
Höhenbereich: ab 20 Zentimeter Höhe bis zur maximalen Verbisshöhe
Hegegemeinschaft 26 - Hg II Odelzhausen (Landkreis Dachau)**



Baumartengruppe

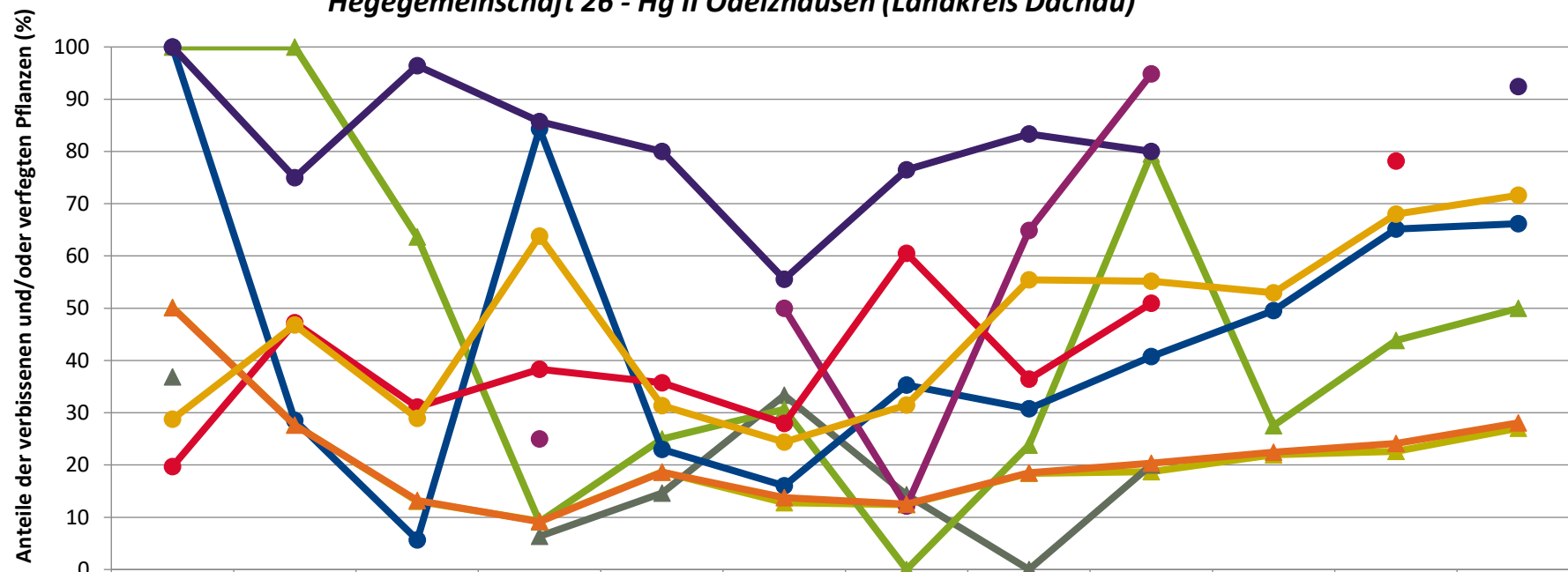
Zeitreihe der Anteile der Pflanzen mit Leittriebverbiss: Höhenbereich ab 20 Zentimeter bis zur maximalen Verbisshöhe
Hegegemeinschaft 26 - Hg II Odelzhausen (Landkreis Dachau)



	1991	1994	1997	2000	2003	2006	2009	2012	2015	2018	2021	2024
—▲— Fichte	16,7	1,9	2,5	2,3	3,9	2,9	3,3	1,5	2,9	6,1	3,7	2,9
—▲— Tanne			45,5	0,0	16,7	8,0	0,0	0,0	20,5	6,3	12,4	8,0
—▲— Kiefer	36,8			2,1	7,3	0,0	0,0	0,0	0,0			
—●— Buche	66,7		5,7	68,6	13,8	7,4	21,6	3,8	14,8	20,4	24,4	25,2
—●— Eiche	100,0	25,0	78,6	42,9	40,0	44,4	64,7	58,3	70,0			51,5
—●— Edellaub.				0,0		33,3	0,9	38,7	86,2			
—●— sonst. Laub.	12,7	19,4	21,6	29,8	28,6	16,2	39,5	28,1	35,3		47,3	
—▲— Nadelbäume	16,9	1,9	2,7	2,2	4,1	3,1	3,6	1,5	3,4	6,1	4,2	3,1
—●— Laubbäume	21,3	17,0	22,6	47,4	20,9	14,0	17,8	34,0	35,2	26,3	30,3	32,7

Jahr

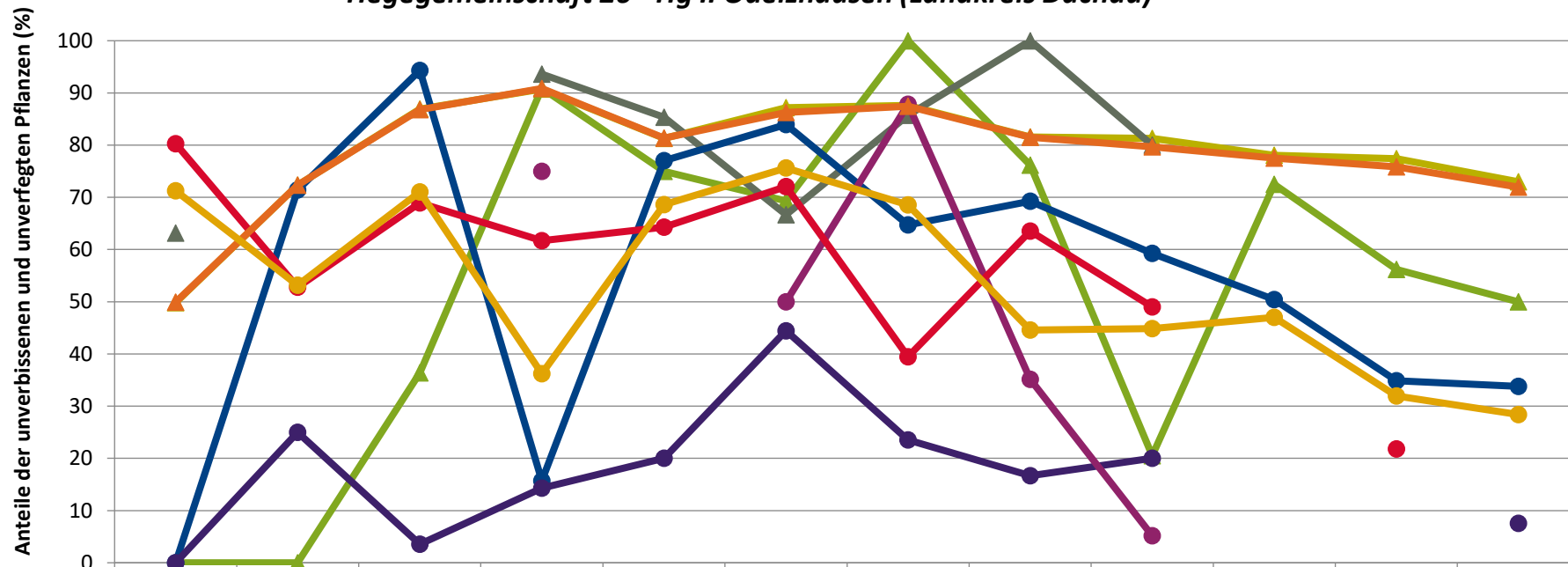
**Zeitreihe der Anteile der Pflanzen mit Verbiss und/oder Fegeschäden
Höhenbereich: ab 20 Zentimeter bis zur maximalen Verbisshöhe
Hegegemeinschaft 26 - Hg II Odelzhausen (Landkreis Dachau)**



	1991	1994	1997	2000	2003	2006	2009	2012	2015	2018	2021	2024
—▲— Fichte	50,2	27,7	13,1	9,3	18,7	12,8	12,4	18,4	18,7	22,0	22,6	27,0
—▲— Kiefer	36,8			6,4	14,6	33,3	14,3	0,0	20,0			
—▲— Tanne	100,0	100,0	63,6	9,1	25,0	30,7	0,0	23,8	79,5	27,5	43,8	50,0
—●— Buche	100,0	28,6	5,7	84,3	23,0	16,0	35,3	30,8	40,7	49,6	65,2	66,2
—●— Eiche	100,0	75,0	96,4	85,7	80,0	55,6	76,5	83,3	80,0			92,4
—●— Edellaub.				25,0		50,0	12,1	64,9	94,8			
—●— sonst. Laub.	19,7	47,2	31,1	38,3	35,7	27,9	60,5	36,5	51,0		78,2	
—▲— Nadelbäume	50,1	27,6	13,2	9,1	18,6	13,8	12,5	18,5	20,3	22,5	24,1	28,0
—●— Laubbäume	28,8	46,8	28,9	63,8	31,4	24,4	31,5	55,4	55,2	53,0	68,0	71,6

Jahr

**Zeitreihe der Anteile der Pflanzen ohne Verbiss und ohne Fegeschäden
Höhenbereich: ab 20 Zentimeter bis zur maximalen Verbisshöhe
Hegegemeinschaft 26 - Hg II Odelzhausen (Landkreis Dachau)**



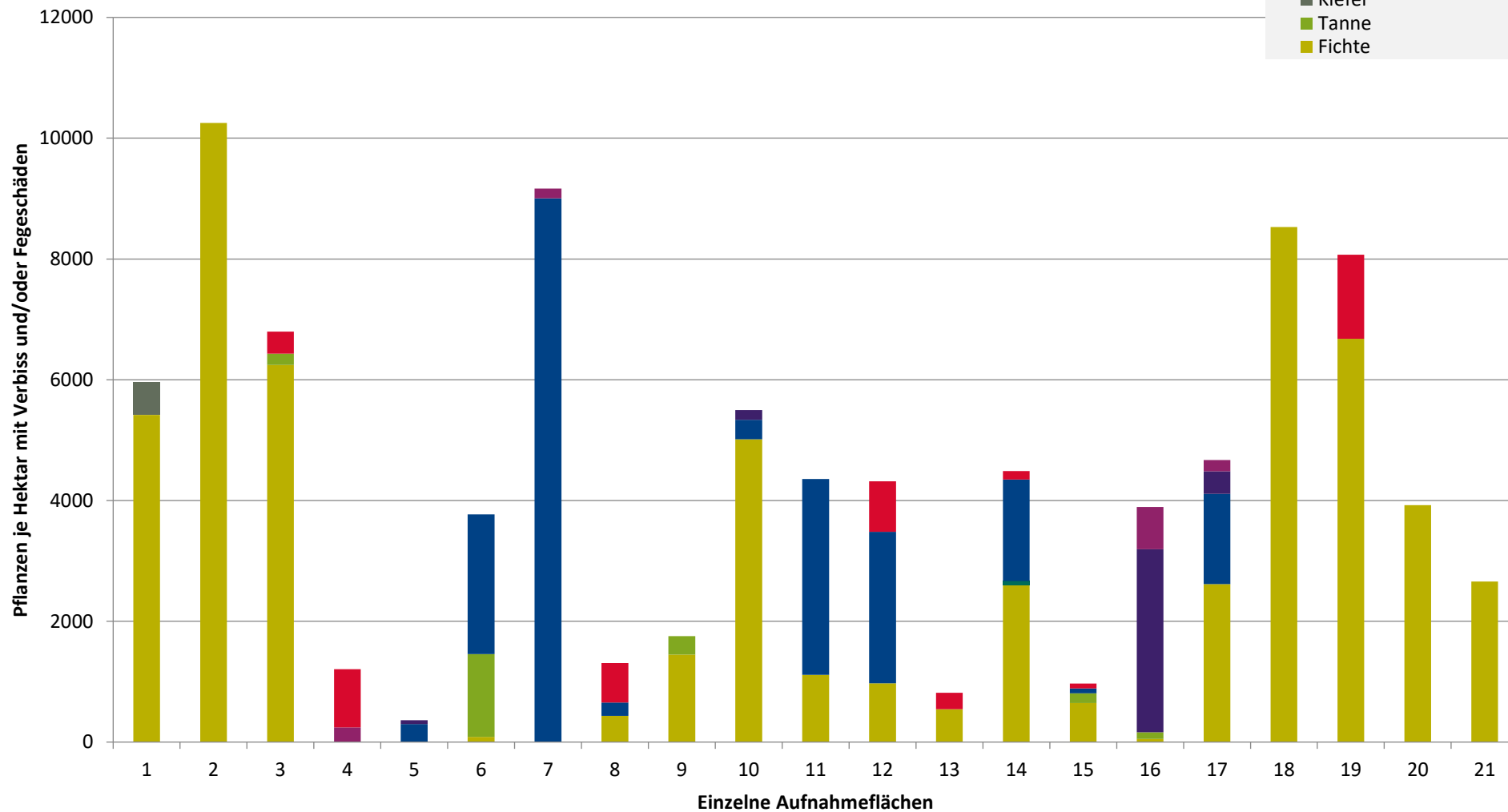
	1991	1994	1997	2000	2003	2006	2009	2012	2015	2018	2021	2024
—▲— Fichte	49,8	72,3	86,9	90,7	81,3	87,2	87,6	81,6	81,3	78,0	77,4	73,0
—▲— Tanne	0,0	0,0	36,4	90,9	75,0	69,3	100,0	76,2	20,5	72,5	56,2	50,0
—▲— Kiefer	63,2			93,6	85,4	66,7	85,7	100,0	80,0			
—●— Buche	0,0	71,4	94,3	15,7	77,0	84,0	64,7	69,2	59,3	50,4	34,8	33,8
—●— Eiche	0,0	25,0	3,6	14,3	20,0	44,4	23,5	16,7	20,0			7,6
—●— Edellaub.				75,0		50,0	87,9	35,1	5,2			
—●— sonst. Laub.	80,3	52,8	68,9	61,7	64,3	72,1	39,5	63,5	49,0		21,8	
—▲— Nadelbäume	49,9	72,4	86,8	90,9	81,4	86,2	87,5	81,5	79,7	77,5	75,9	72,0
—●— Laubbäume	71,3	53,2	71,1	36,2	68,6	75,6	68,5	44,6	44,8	47,0	32,0	28,4

Jahr

**Hochgerechnete Pflanzendichten (Individuen je Hektar) der Baumartengruppen
(Pflanzen mit Verbiss und/oder Fegeschäden)**

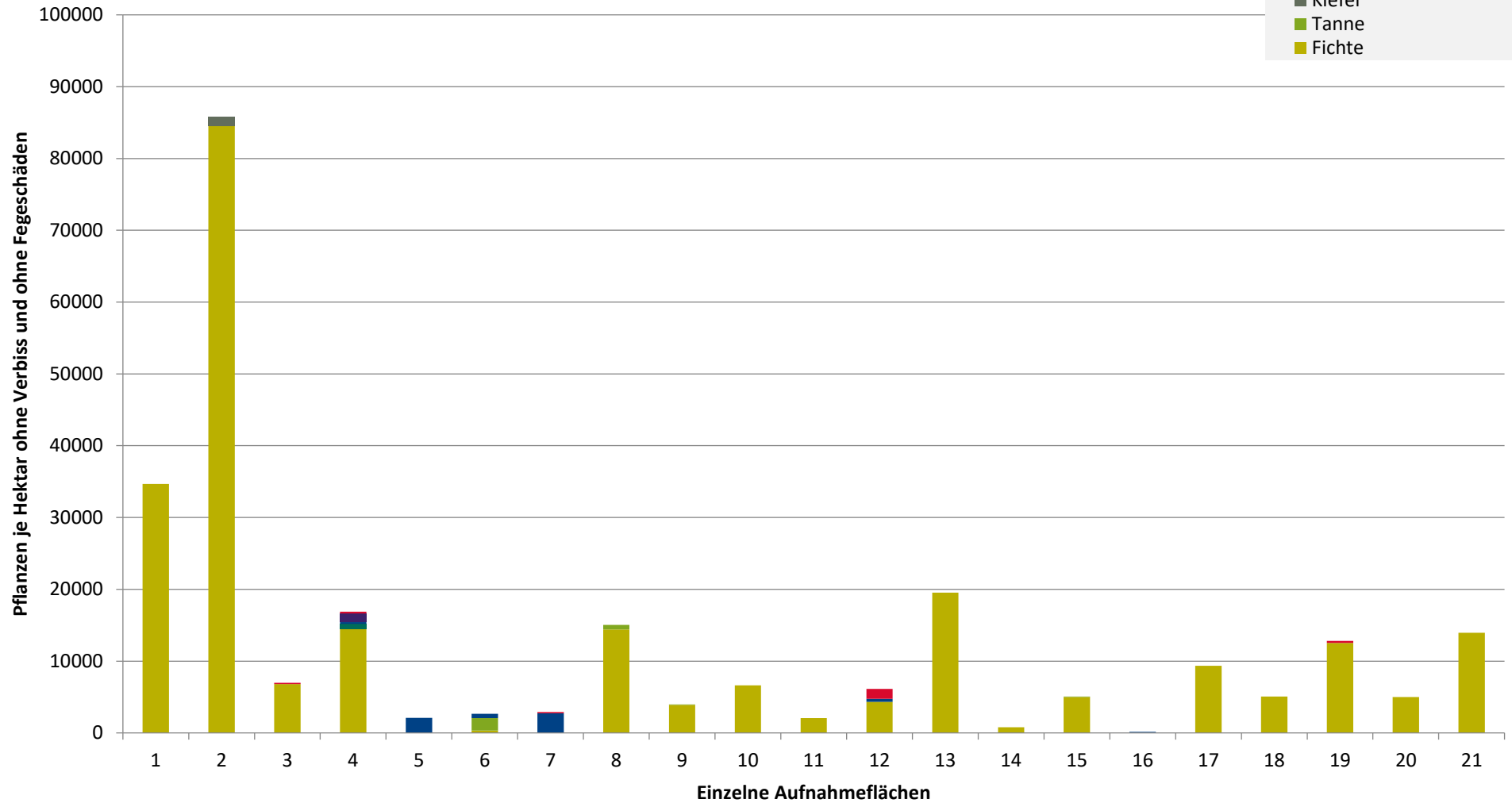
**Höhenbereich: ab 20 Zentimeter bis zur maximalen Verbisshöhe
Hegegemeinschaft 26 - Hg II Odelzhausen (Landkreis Dachau)**

- sonstige Laubbäume
- Edellaubbäume
- Eiche
- Buche
- sonstige Nadelbäume
- Kiefer
- Tanne
- Fichte



**Hochgerechnete Pflanzendichten (Individuen je Hektar) der Baumartengruppen
(Pflanzen ohne Verbiss und ohne Fegeschäden)
Höhenbereich: ab 20 Zentimeter bis zur maximalen Verbisshöhe
Hegegemeinschaft 26 - Hg II Odelzhausen (Landkreis Dachau)**

- sonstiges Laubbäume
- Edellaubbäume
- Eiche
- Buche
- sonstige Nadelbäume
- Kiefer
- Tanne
- Fichte



Verjüngungsinventur 2024

Landkreis Dachau

Leittriebverbiss Fichte

(Pflanzen ab 20 cm Höhe
bis zur maximalen Verbisshöhe)

Legende

Leittriebverbiss

- 0 - 5 %
- 6 - 10 %
- 11 - 15 %
- 16 - 20 %
- 21 - 25 %
- > 25 %

+ Baumartengruppe nicht
vorhanden

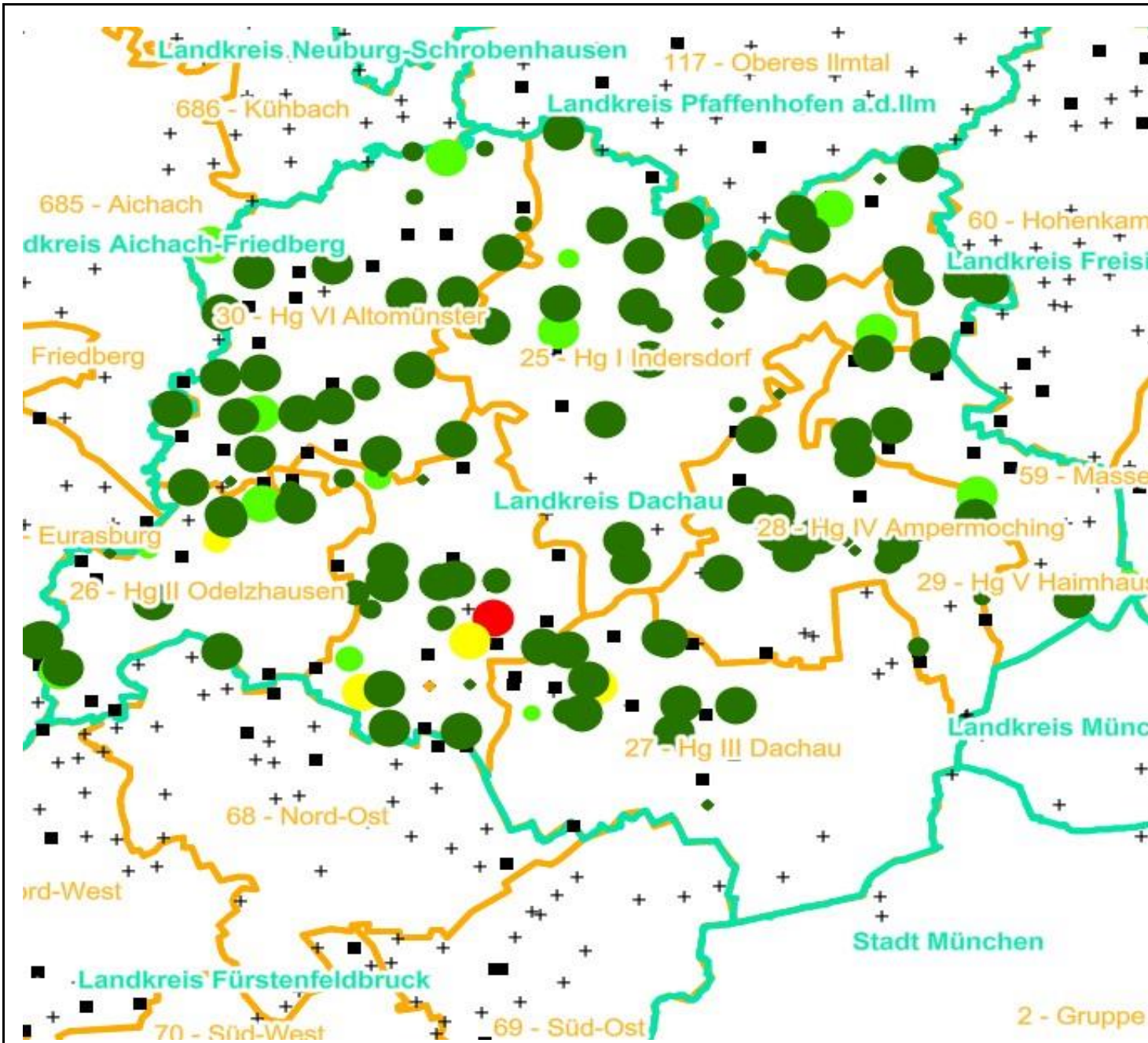
Anzahl der aufgenommenen Pflanzen der Baumartengruppe

- 1 - 15
- 16 - 30
- 31 - 45
- 46 - 60
- 61 - 75

■ geschützte Fläche

Landkreisgrenze

Hegegemeinschaftsgrenze



Verjüngungsinventur 2024

Landkreis Dachau

Leittriebverbiss Tanne

(Pflanzen ab 20 cm Höhe
bis zur maximalen Verbisshöhe)

Legende

Leittriebverbiss

- 0 - 10 %
- 11 - 20 %
- 21 - 30 %
- 30 - 40 %
- 41 - 50 %
- > 50 %

+ Baumartengruppe nicht
vorhanden

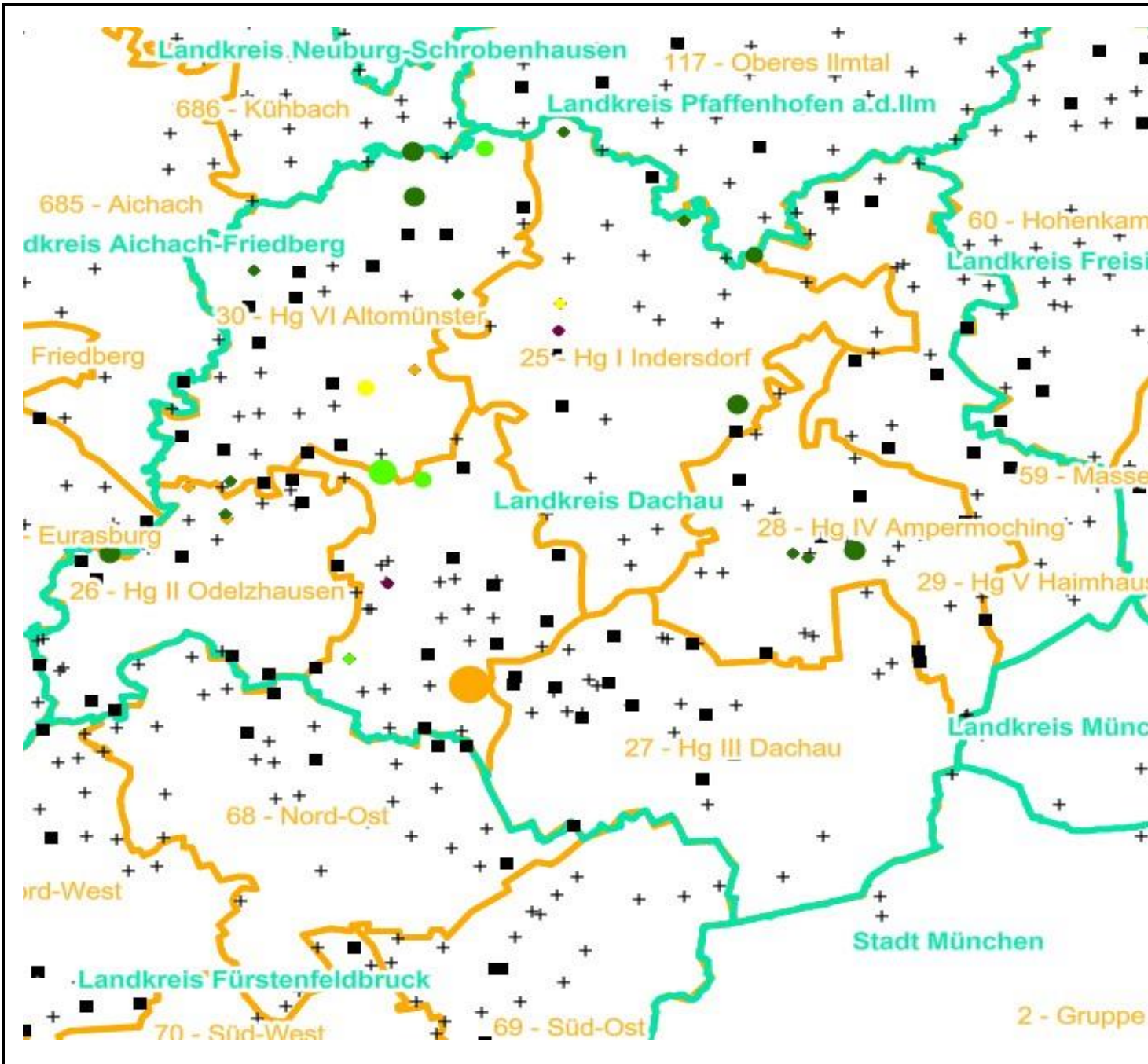
Anzahl der aufgenommenen Pflanzen der Baumartengruppe

- 1 - 15
- 16 - 30
- 31 - 45
- 46 - 60
- 61 - 75

■ geschützte Fläche

Landkreisgrenze

Hegegemeinschaftsgrenze



Verjüngungsinventur 2024

Landkreis Dachau

Leittriebverbiss Buche

(Pflanzen ab 20 cm Höhe
bis zur maximalen Verbisshöhe)

Legende

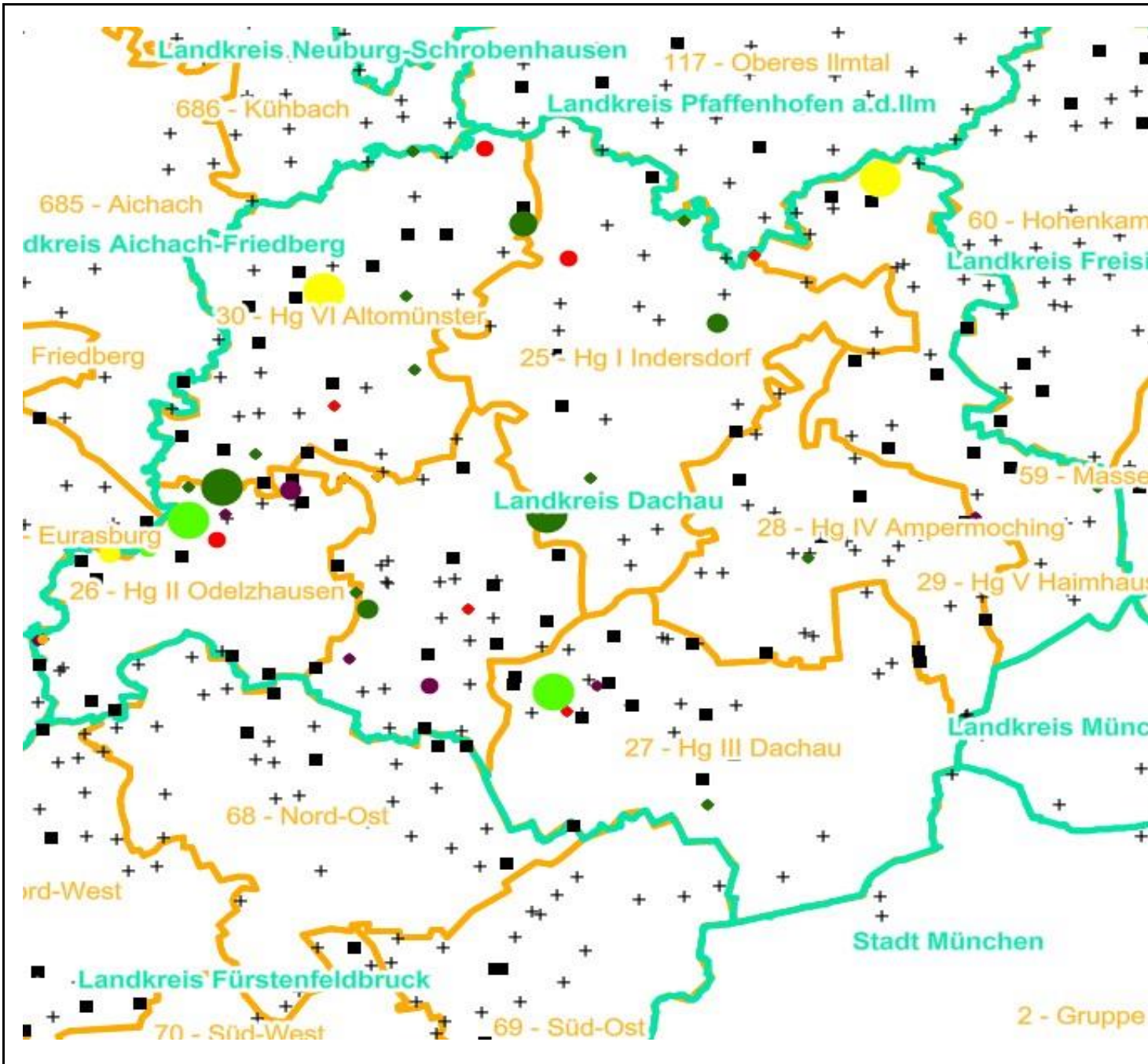
Leittriebverbiss

- 0 - 10 %
- 11 - 20 %
- 21 - 30 %
- 30 - 40 %
- 41 - 50 %
- > 50 %
- + Baumartengruppe nicht vorhanden

Anzahl der aufgenommenen Pflanzen der Baumartengruppe

- 1 - 15
- 16 - 30
- 31 - 45
- 46 - 60
- 61 - 75
- geschützte Fläche

- Landkreisgrenze
- Hegegemeinschaftsgrenze



Verjüngungsinventur 2024

Landkreis Dachau

Leittriebverbiss Eiche

(Pflanzen ab 20 cm Höhe
bis zur maximalen Verbisshöhe)

Legende

Leittriebverbiss

- 0 - 10 %
- 11 - 20 %
- 21 - 30 %
- 30 - 40 %
- 41 - 50 %
- > 50 %

+ Baumartengruppe nicht
vorhanden

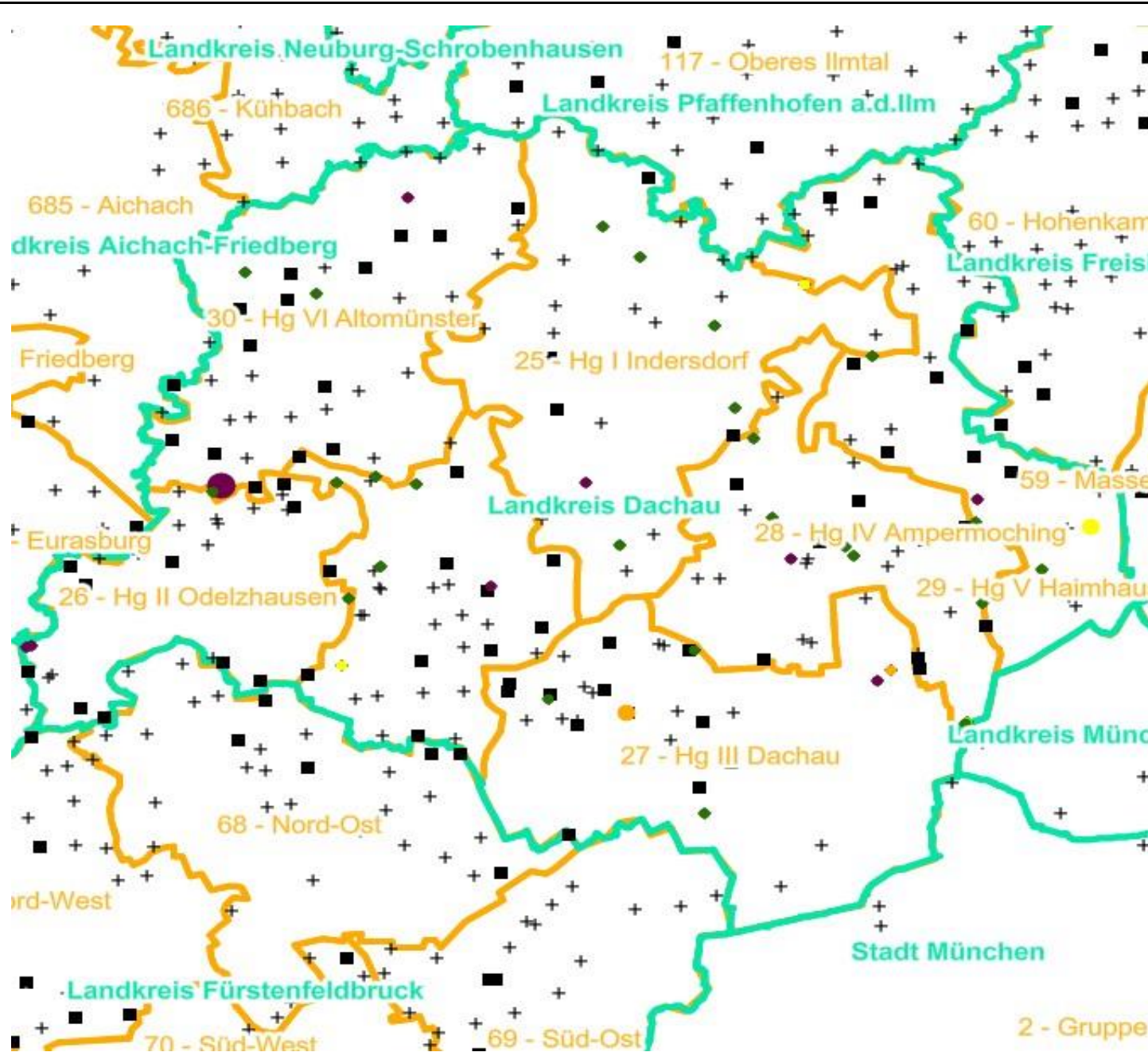
Anzahl der aufgenommenen Pflanzen der Baumartengruppe

- 1 - 15
- 16 - 30
- 31 - 45
- 46 - 60
- 61 - 75

■ geschützte Fläche

Landkreisgrenze

Hegegemeinschaftsgrenze



Verjüngungsinventur 2024

Landkreis Dachau

Leittriebverbiss Edellaubholz

(Pflanzen ab 20 cm Höhe
bis zur maximalen Verbisshöhe)

Legende

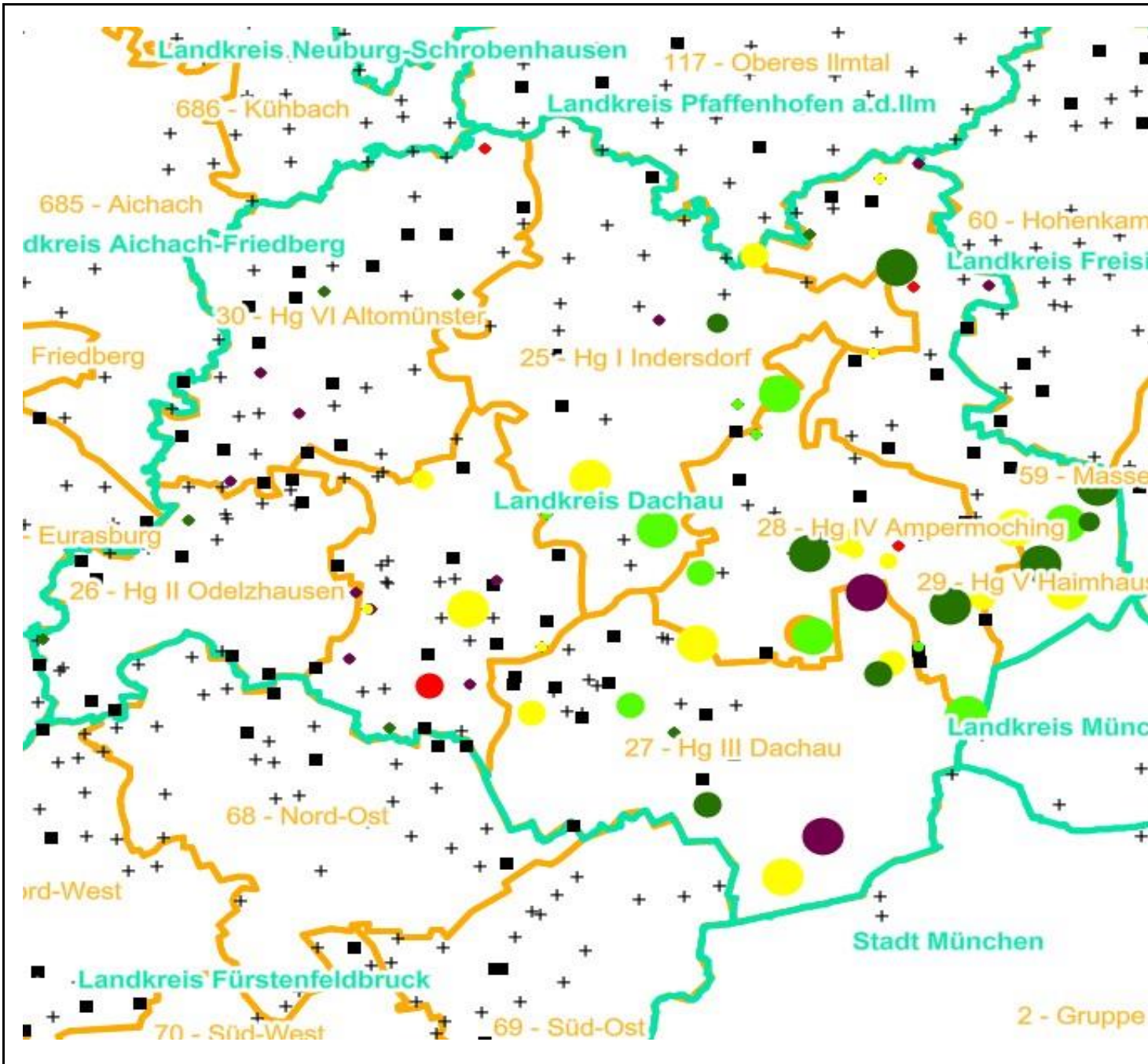
Leittriebverbiss

- 0 - 10 %
- 11 - 20 %
- 21 - 30 %
- 30 - 40 %
- 41 - 50 %
- > 50 %
- + Baumartengruppe nicht vorhanden

Anzahl der aufgenommenen Pflanzen der Baumartengruppe

- 1 - 15
- 16 - 30
- 31 - 45
- 46 - 60
- 61 - 75
- geschützte Fläche

- Landkreisgrenze
- Hegegemeinschaftsgrenze



Verjüngungsinventur 2024

Landkreis Dachau

Leittriebverbiss Sonstiges Laubholz

(Pflanzen ab 20 cm Höhe
bis zur maximalen Verbisshöhe)

Legende

Leittriebverbiss

- 0 - 10 %
- 11 - 20 %
- 21 - 30 %
- 30 - 40 %
- 41 - 50 %
- > 50 %

+ Baumartengruppe nicht
vorhanden

Anzahl der aufgenommenen Pflanzen der Baumartengruppe

- 1 - 15
- 16 - 30
- 31 - 45
- 46 - 60
- 61 - 75

■ geschützte Fläche

Landkreisgrenze

Hegegemeinschaftsgrenze

