

Auswertung der Verjüngungsinventur 2024 für die Hegegemeinschaft 27 - Hg III Dachau (Landkreis Dachau)
Anzahl der erfassten Verjüngungsflächen: 33, davon ungeschützt: 17, teilweise geschützt: 4, vollständig geschützt: 12
Verjüngungspflanzen ab 20 Zentimeter Höhe bis zur maximalen Verbisshöhe

Baumartengruppe	Aufgenommene Pflanzen insgesamt		Pflanzen ohne Verbiss und ohne Fegeschaden		Pflanzen mit Verbiss und/oder Fegeschaden		Pflanzen mit Leittriebverbiss		Pflanzen mit Verbiss im oberen Drittel		Pflanzen mit Fegeschaden	
	Anzahl	Anteil (%)	Anzahl	Anteil (%)	Anzahl	Anteil (%)	Anzahl	Anteil (%)	Anzahl	Anteil (%)	Anzahl	Anteil (%)
Fichte	760	48,3	636	83,7	124	16,3	8	1,1	124	16,3	0	0,0
Tanne	0	0,0	0	0,0	0	0,0	0	0,0	0	0,0	0	0,0
Kiefer	2	0,1	2	100,0	0	0,0	0	0,0	0	0,0	0	0,0
Sonst. Nadelholz	2	0,1	2	100,0	0	0,0	0	0,0	0	0,0	0	0,0
Nadelholz gesamt	764	48,5	640	83,8	124	16,2	8	1,0	124	16,2	0	0,0
Buche	101	6,4	45	44,6	56	55,4	26	25,7	56	55,4	0	0,0
Eiche	40	2,5	13	32,5	27	67,5	14	35,0	27	67,5	0	0,0
Edellaubholz	591	37,5	338	57,2	253	42,8	159	26,9	253	42,8	0	0,0
Sonst. Laubholz	79	5,0	15	19,0	64	81,0	37	46,8	64	81,0	0	0,0
Laubholz gesamt	811	51,5	411	50,7	400	49,3	236	29,1	400	49,3	0	0,0
Alle Baumarten	1575	100,0	1051	66,7	524	33,3	244	15,5	524	33,3	0	0,0

Verjüngungspflanzen kleiner 20 Zentimeter Höhe

Baumartengruppe	Aufgenommene Pflanzen insgesamt		Pflanzen ohne Verbiss im oberen Drittel		Pflanzen mit Verbiss im oberen Drittel	
	Anzahl	Anteil (%)	Anzahl	Anteil (%)	Anzahl	Anteil (%)
Fichte	76	29,9	72	94,7	4	5,3
Tanne	0	0,0	0	0,0	0	0,0
Kiefer	0	0,0	0	0,0	0	0,0
Sonst. Nadelholz	2	0,8	0	0,0	2	100,0
Nadelholz gesamt	78	30,7	72	92,3	6	7,7
Buche	1	0,4	1	100,0	0	0,0
Eiche	8	3,1	3	37,5	5	62,5
Edellaubholz	132	52,0	110	83,3	22	16,7
Sonst. Laubholz	35	13,8	27	77,1	8	22,9
Laubholz gesamt	176	69,3	141	80,1	35	19,9
Alle Baumarten	254	100,0	213	83,9	41	16,1

Verjüngungspflanzen über Verbisshöhe (Erhebung von Fegeschäden)

Baumartengruppe	Aufgenommene Pflanzen insgesamt		Pflanzen ohne Fegeschaden		Pflanzen mit Fegeschaden	
	Anzahl	Anteil (%)	Anzahl	Anteil (%)	Anzahl	Anteil (%)
Fichte	25	46,3	25	100,0	0	0,0
Tanne	0	0,0	0	0,0	0	0,0
Kiefer	0	0,0	0	0,0	0	0,0
Sonst. Nadelholz	4	7,4	4	100,0	0	0,0
Nadelholz gesamt	29	53,7	29	100,0	0	0,0
Buche	4	7,4	4	100,0	0	0,0
Eiche	3	5,6	3	100,0	0	0,0
Edellaubholz	16	29,6	14	87,5	2	12,5
Sonst. Laubholz	2	3,7	2	100,0	0	0,0
Laubholz gesamt	25	46,3	23	92,0	2	8,0
Alle Baumarten	54	100,0	52	96,3	2	3,7

**Anteile der Baumartengruppen in den verschiedenen Höhenstufen
Verteilung der Pflanzen ab 20 Zentimeter bis zur maximalen Verbisshöhe auf drei Höhenstufen
Hegegemeinschaft 27 - Hg III Dachau (Landkreis Dachau)**

Baumartengruppe	Aufgenommene Pflanzen insgesamt						Pflanzen ohne Verbiss und ohne Fegeschaden						Pflanzen mit Verbiss und/oder Fegeschaden					
	20 - 49,9 cm		50 - 79,9 cm		80 cm - max. Verbisshöhe		20 - 49,9 cm		50 - 79,9 cm		80 cm - max. Verbisshöhe		20 - 49,9 cm		50 - 79,9 cm		80 cm - max. Verbisshöhe	
	Anzahl	Anteil (%)	Anzahl	Anteil (%)	Anzahl	Anteil (%)	Anzahl	Anteil (%)	Anzahl	Anteil (%)	Anzahl	Anteil (%)	Anzahl	Anteil (%)	Anzahl	Anteil (%)	Anzahl	Anteil (%)
Fichte	376	40,6	232	62,7	152	54,3	337	89,6	175	75,4	124	81,6	39	10,4	57	24,6	28	18,4
Tanne	0	0,0	0	0,0	0	0,0	0	0,0	0	0,0	0	0,0	0	0,0	0	0,0	0	0,0
Kiefer	0	0,0	1	0,3	1	0,4	0	0,0	1	100,0	1	100,0	0	0,0	0	0,0	0	0,0
Sonstiges Nadelholz	0	0,0	1	0,3	1	0,4	0	0,0	1	100,0	1	100,0	0	0,0	0	0,0	0	0,0
Nadelholz gesamt	376	40,6	234	63,2	154	55,0	337	89,6	177	75,6	126	81,8	39	10,4	57	24,4	28	18,2
Buche	16	1,7	18	4,9	67	23,9	3	18,8	6	33,3	36	53,7	13	81,3	12	66,7	31	46,3
Eiche	33	3,6	1	0,3	6	2,1	11	33,3	0	0,0	2	33,3	22	66,7	1	100,0	4	66,7
Edellaubholz	440	47,6	104	28,1	47	16,8	274	62,3	34	32,7	30	63,8	166	37,7	70	67,3	17	36,2
Sonstiges Laubholz	60	6,5	13	3,5	6	2,1	11	18,3	1	7,7	3	50,0	49	81,7	12	92,3	3	50,0
Laubholz gesamt	549	59,4	136	36,8	126	45,0	299	54,5	41	30,1	71	56,3	250	45,5	95	69,9	55	43,7
Alle Baumarten	925	100,0	370	100,0	280	100,0	636	68,8	218	58,9	197	70,4	289	31,2	152	41,1	83	29,6

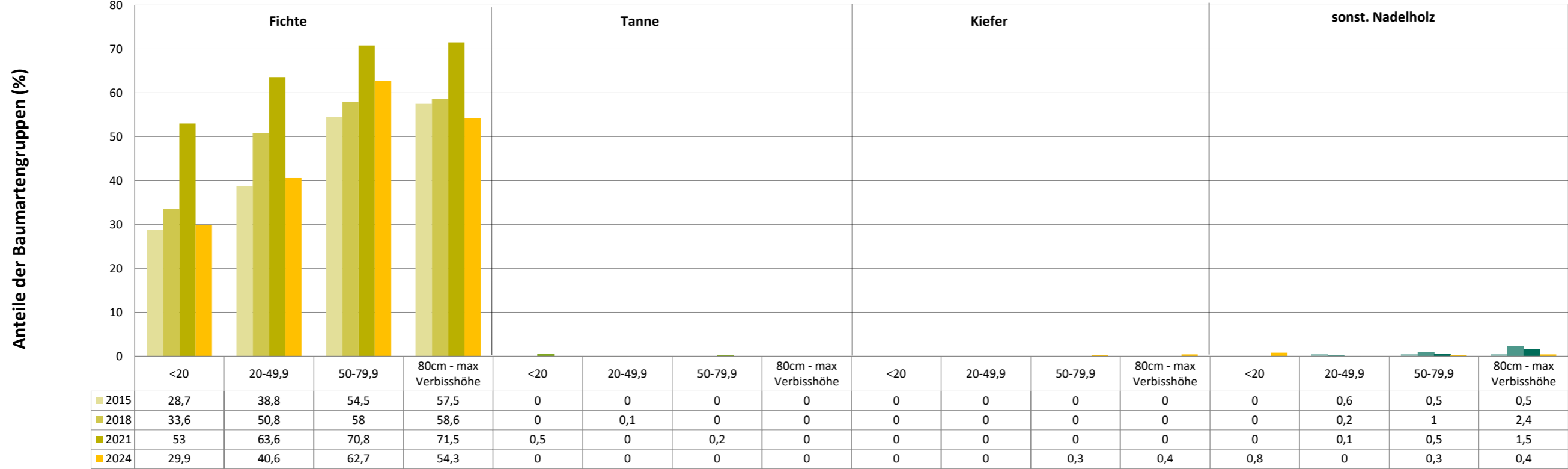
**Hochgerechnete Pflanzendichten (Individuen je Hektar) der Baumartengruppen
Verjüngungspflanzen ab 20 Zentimeter Höhe bis zur maximalen Verbisshöhe
Hegegemeinschaft 27 - Hg III Dachau (Landkreis Dachau)**

Baumartengruppe	Pflanzen insgesamt				Pflanzen ohne Verbiss und ohne Fegeschaden				Pflanzen mit Verbiss und/oder Fegeschaden			
	<i>Individuen je Hektar</i>				<i>Individuen je Hektar</i>				<i>Individuen je Hektar</i>			
	<i>arithmet. Mittel</i>	<i>Median</i>	<i>minimale Dichte</i>	<i>maximale Dichte</i>	<i>arithmet. Mittel</i>	<i>Median</i>	<i>minimale Dichte</i>	<i>maximale Dichte</i>	<i>arithmet. Mittel</i>	<i>Median</i>	<i>minimale Dichte</i>	<i>maximale Dichte</i>
Fichte	33250	19619	119	167386	29872	17526	119	156227	3378	2612	0	11159
Tanne	0	0	0	0	0	0	0	0	0	0	0	0
Kiefer	217	217	217	217	217	217	217	217	0	0	0	0
Sonst. Nadelholz	329	329	119	540	329	329	119	540	0	0	0	0
Nadelholz gesamt	33318	19619	237	167386	29940	17526	237	156227	3378	2612	0	11159
Buche	3146	2677	237	6994	907	559	89	2423	2239	1421	119	5995
Eiche	3433	788	59	15122	1050	370	0	4201	2383	506	0	10922
Edellaubholz	26682	11388	922	111213	14043	7103	922	41167	12639	6721	0	78150
Sonst. Laubholz	1871	1503	89	5995	386	325	0	1503	1485	558	0	5495
Laubholz gesamt	23151	11542	922	112716	11244	4001	89	45367	11907	7521	0	78150
Alle Baumarten	37162	28799	4432	167386	26565	17526	2410	156227	10596	6144	0	78150

Bei der Beurteilung der hochgerechneten durchschnittlichen Pflanzendichten in der Hegegemeinschaft ist unbedingt zu beachten, dass die arithmetischen Mittel durch einzelne sehr individuenreiche Naturverjüngungsflächen (mit über 10.000 Pflanzen je Hektar) stark angehoben werden, während individuenärmere Verjüngungsflächen kaum ins Gewicht fallen. Der Median stellt dagegen die Mitte der errechneten Pflanzendichten der einzelnen Verjüngungsflächen dar, auf denen die Baumartengruppe vorkommt. Minimale bzw. maximale Dichte sind die hochgerechneten Pflanzendichten der Verjüngungsflächen, auf denen die Baumartengruppe am wenigsten dicht bzw. am dichtesten vorkommt (Flächen ohne Vorkommen der Baumartengruppe sind dabei nicht berücksichtigt).

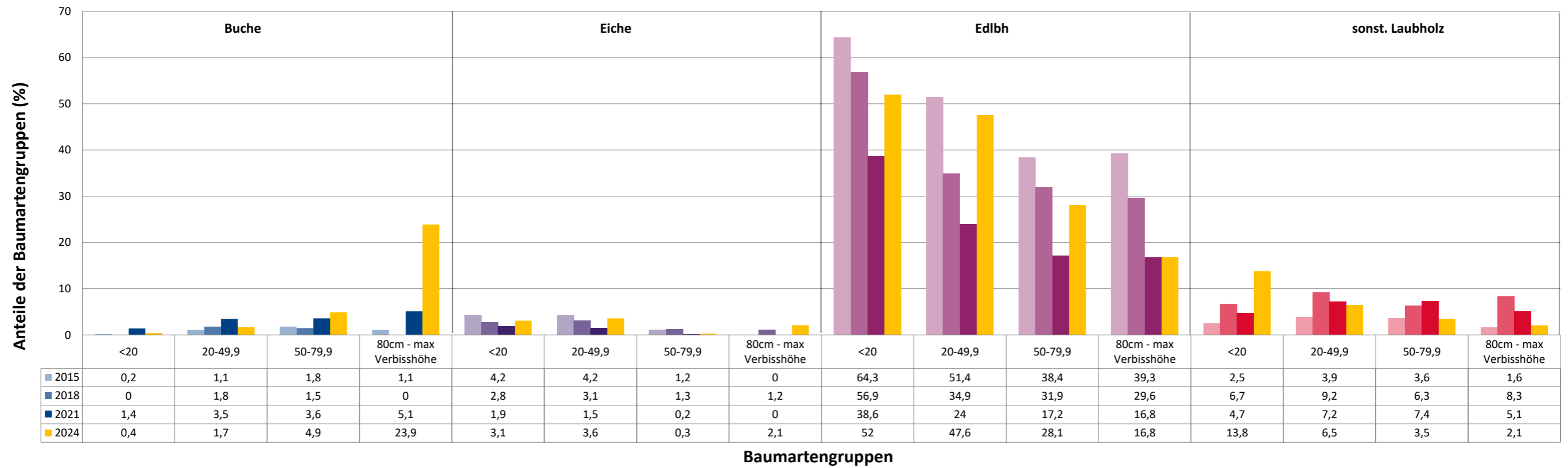
Außerdem gilt es zu beachten, dass bei der Verjüngungsinventur zum Forstlichen Gutachten nur Verjüngungsflächen erfasst werden, die mindestens 1.300 Pflanzen je Hektar der Höhenstufe „Ab 20 Zentimeter bis zur maximalen Verbisshöhe“ aufweisen. Spärlicher verjüngte Flächen werden nicht erfasst.

Anteile der Baumartengruppen in verschiedenen Höhenstufen für die die Hegegemeinschaft 27 - Hg III Dachau (Landkreis Dachau)

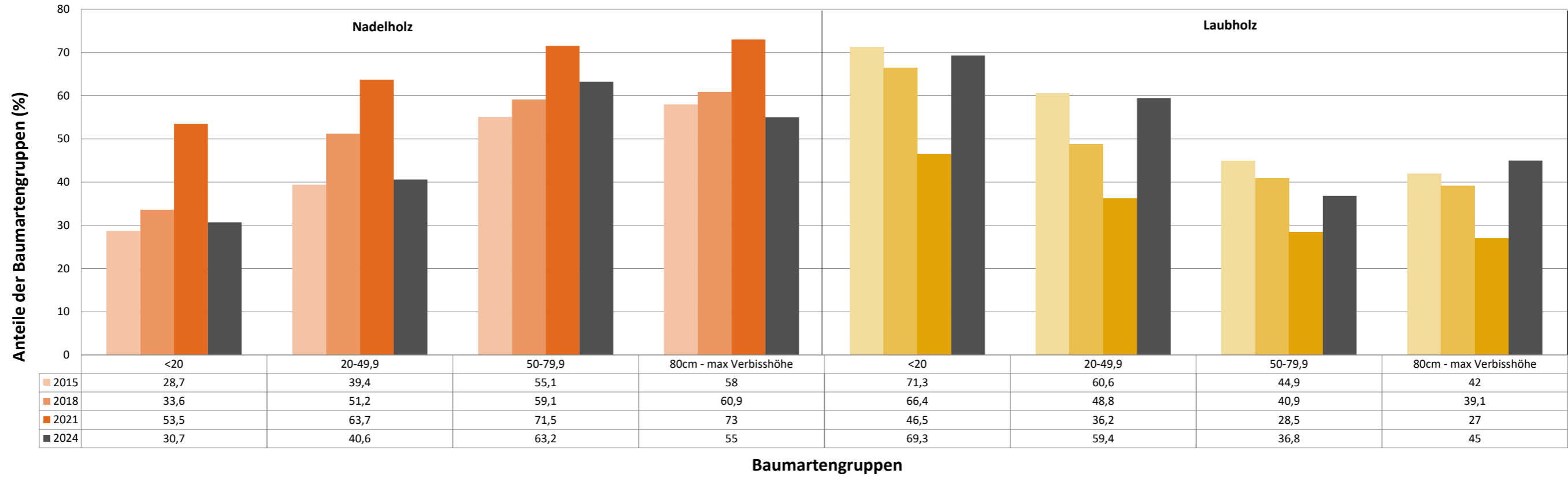


Baumartengruppen

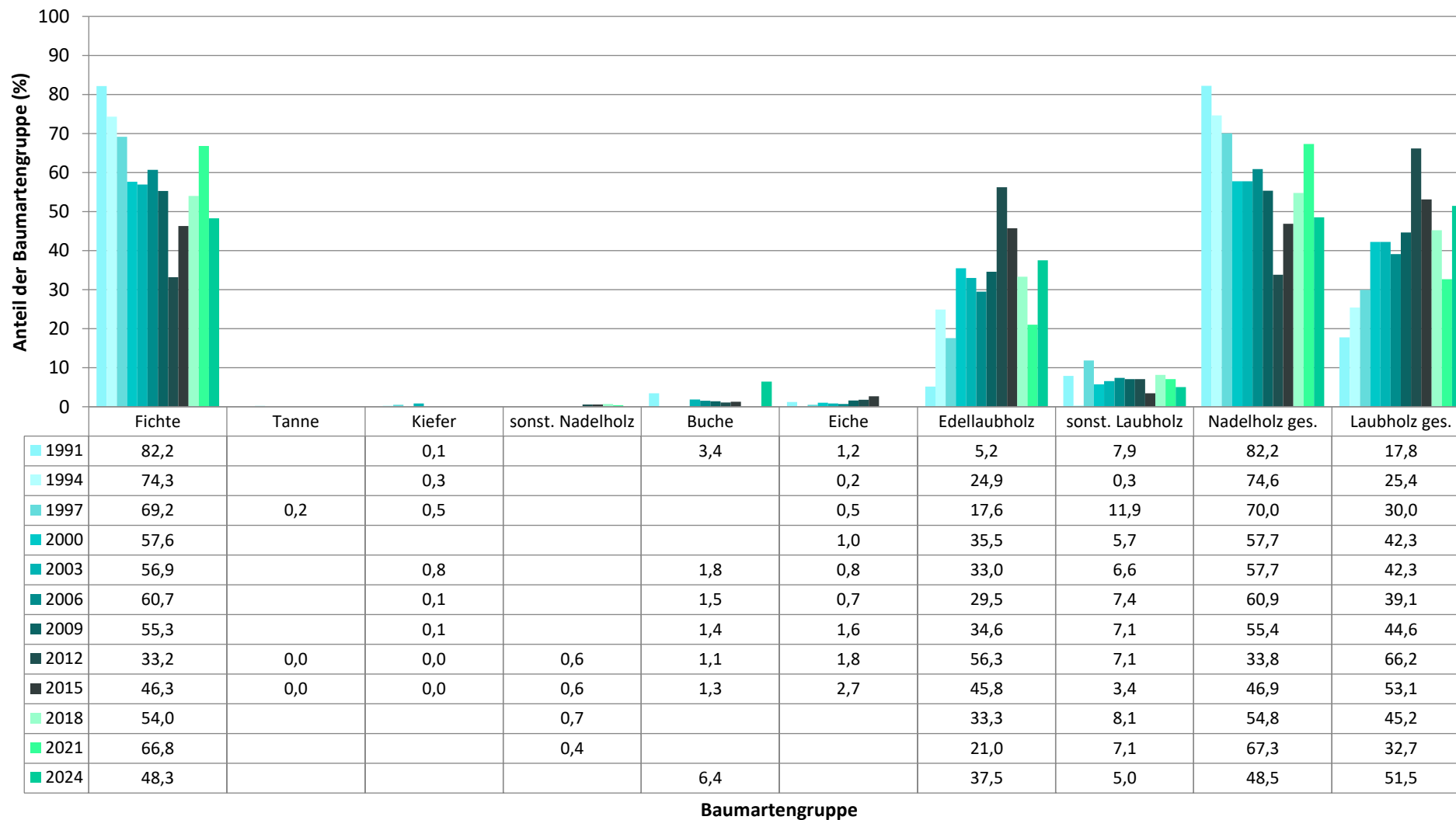
Anteile der Baumartengruppen in verschiedenen Höhenstufen für die die Heggemeinschaft 27 - Hg III Dachau (Landkreis Dachau)



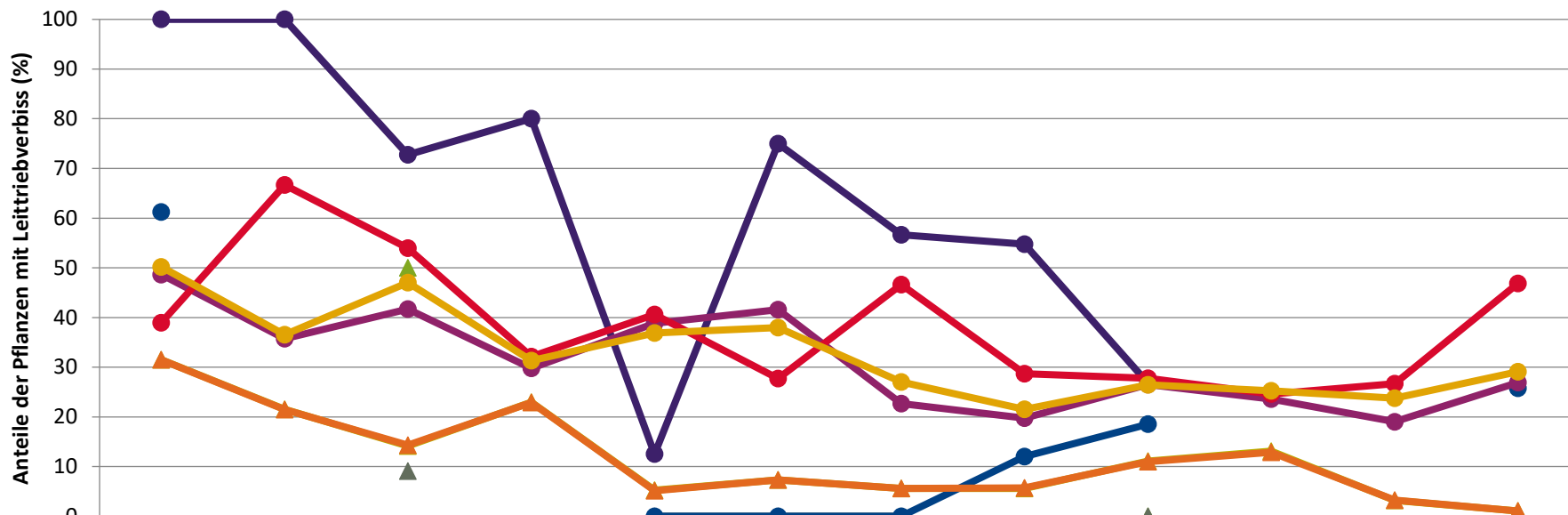
Anteile der Baumartengruppen in verschiedenen Höhenstufen für die die Hegegemeinschaft 27 - Hg III Dachau (Landkreis Dachau)



**Zeitreihe der Baumartenanteile der aufgenommenen Verjüngungspflanzen
Höhenbereich: ab 20 Zentimeter Höhe bis zur maximalen Verbisshöhe
Hegegemeinschaft 27 - Hg III Dachau (Landkreis Dachau)**



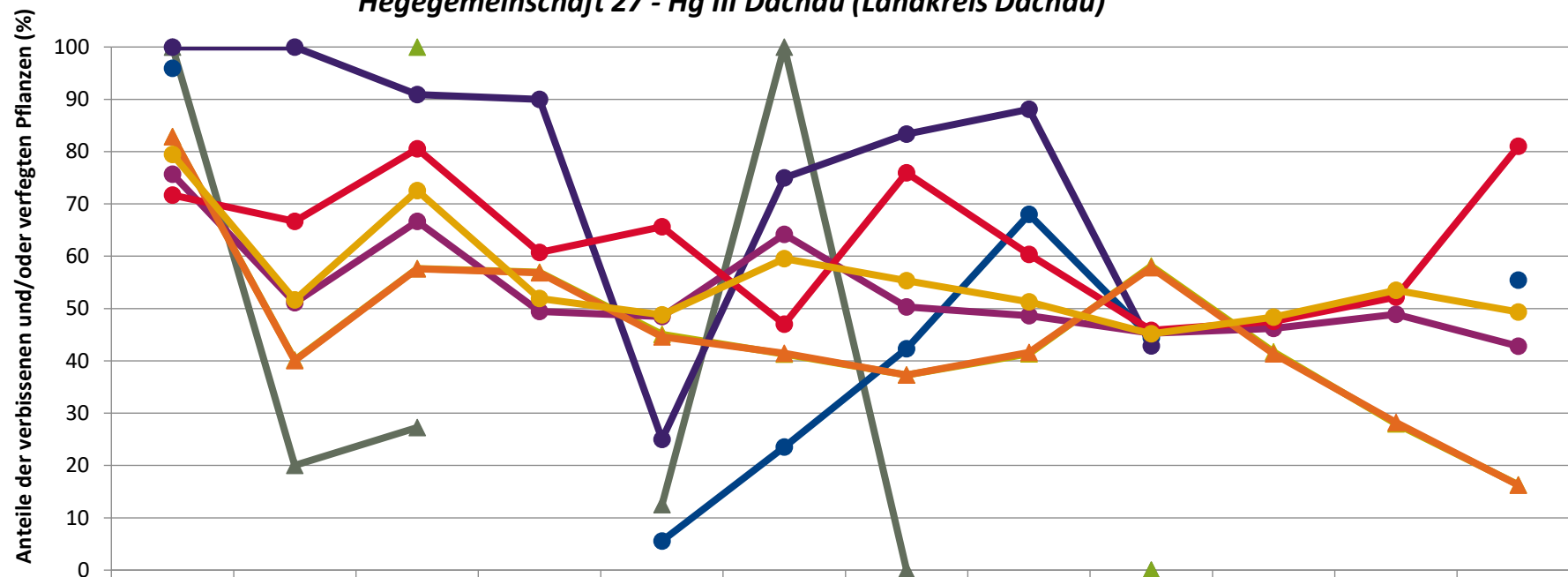
**Zeitreihe der Anteile der Pflanzen mit Leittriebverbiss: Höhenbereich ab 20 Zentimeter bis zur maximalen Verbisshöhe
Hegegemeinschaft 27 - Hg III Dachau (Landkreis Dachau)**



	1991	1994	1997	2000	2003	2006	2009	2012	2015	2018	2021	2024
—▲— Fichte	31,5	21,5	14,1	23,0	5,2	7,3	5,6	5,6	11,1	13,1	3,2	1,1
—▲— Tanne			50,0						0,0			
—▲— Kiefer			9,1		0,0	0,0	0,0		0,0			
—●— Buche	61,2				0,0	0,0	0,0	12,0	18,5			25,7
—●— Eiche	100,0	100,0	72,7	80,0	12,5	75,0	56,7	54,8	26,8			
—●— Edellaub.	48,6	35,7	41,7	29,8	38,8	41,6	22,7	19,7	26,5	23,6	19,0	26,9
—●— sonst. Laub.	38,9	66,7	53,9	32,1	40,6	27,7	46,6	28,7	27,8	24,6	26,7	46,8
—▲— Nadelbäume	31,5	21,4	14,3	22,9	5,2	7,3	5,6	5,7	11,0	12,9	3,3	1,0
—●— Laubbäume	50,2	36,5	47,0	31,3	36,9	38,0	27,0	21,5	26,4	25,2	23,7	29,1

Jahr

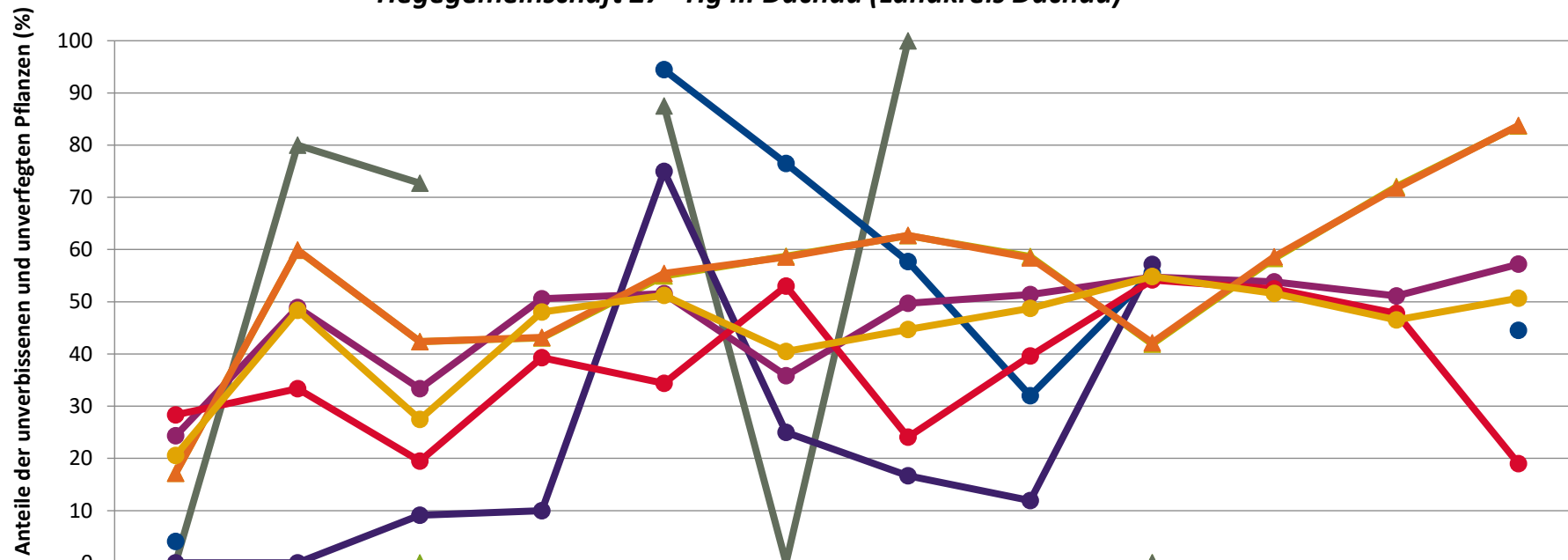
**Zeitreihe der Anteile der Pflanzen mit Verbiss und/oder Fegeschäden
Höhenbereich: ab 20 Zentimeter bis zur maximalen Verbisshöhe
Hegegemeinschaft 27 - Hg III Dachau (Landkreis Dachau)**



	1991	1994	1997	2000	2003	2006	2009	2012	2015	2018	2021	2024
—▲— Fichte	82,8	40,1	57,6	56,9	45,0	41,3	37,3	41,3	58,1	41,7	27,9	16,3
—▲— Kiefer	100,0	20,0	27,3		12,5	100,0	0,0		0,0			
—▲— Tanne			100,0						0,0			
—●— Buche	95,9				5,6	23,5	42,3	68,0	44,4			55,4
—●— Eiche	100,0	100,0	90,9	90,0	25,0	75,0	83,3	88,1	42,9			
—●— Edellaub.	75,7	51,1	66,7	49,4	48,4	64,2	50,3	48,6	45,3	46,2	48,9	42,8
—●— sonst. Laub.	71,7	66,7	80,5	60,7	65,6	47,0	75,9	60,4	45,8	47,5	52,2	81,0
—▲— Nadelbäume	82,8	40,1	57,6	56,8	44,6	41,5	37,3	41,6	57,8	41,4	28,2	16,2
—●— Laubbäume	79,4	51,6	72,6	51,9	48,8	59,5	55,3	51,3	45,2	48,4	53,5	49,3

Jahr

**Zeitreihe der Anteile der Pflanzen ohne Verbiss und ohne Fegeschäden
Höhenbereich: ab 20 Zentimeter bis zur maximalen Verbisshöhe
Hegegemeinschaft 27 - Hg III Dachau (Landkreis Dachau)**



	1991	1994	1997	2000	2003	2006	2009	2012	2015	2018	2021	2024
—▲— Fichte	17,2	59,9	42,4	43,1	55,0	58,7	62,7	58,7	41,9	58,3	72,1	83,7
—▲— Tanne			0,0						0,0			
—▲— Kiefer	0,0	80,0	72,7		87,5	0,0	100,0		0,0			
—●— Buche	4,1				94,4	76,5	57,7	32,0	55,6			44,6
—●— Eiche	0,0	0,0	9,1	10,0	75,0	25,0	16,7	11,9	57,1			
—●— Edellaub.	24,3	48,9	33,3	50,6	51,6	35,8	49,7	51,4	54,7	53,8	51,1	57,2
—●— sonst. Laub.	28,3	33,3	19,5	39,3	34,4	53,0	24,1	39,6	54,2	52,5	47,8	19,0
—▲— Nadelbäume	17,2	59,9	42,4	43,2	55,4	58,5	62,7	58,4	42,2	58,6	71,8	83,8
—●— Laubbäume	20,6	48,4	27,4	48,1	51,2	40,5	44,7	48,7	54,8	51,6	46,5	50,7

Jahr

Verjüngungsinventur 2024

Landkreis Dachau

Leittriebverbiss Fichte

(Pflanzen ab 20 cm Höhe
bis zur maximalen Verbisshöhe)

Legende

Leittriebverbiss

- 0 - 5 %
- 6 - 10 %
- 11 - 15 %
- 16 - 20 %
- 21 - 25 %
- > 25 %

+ Baumartengruppe nicht
vorhanden

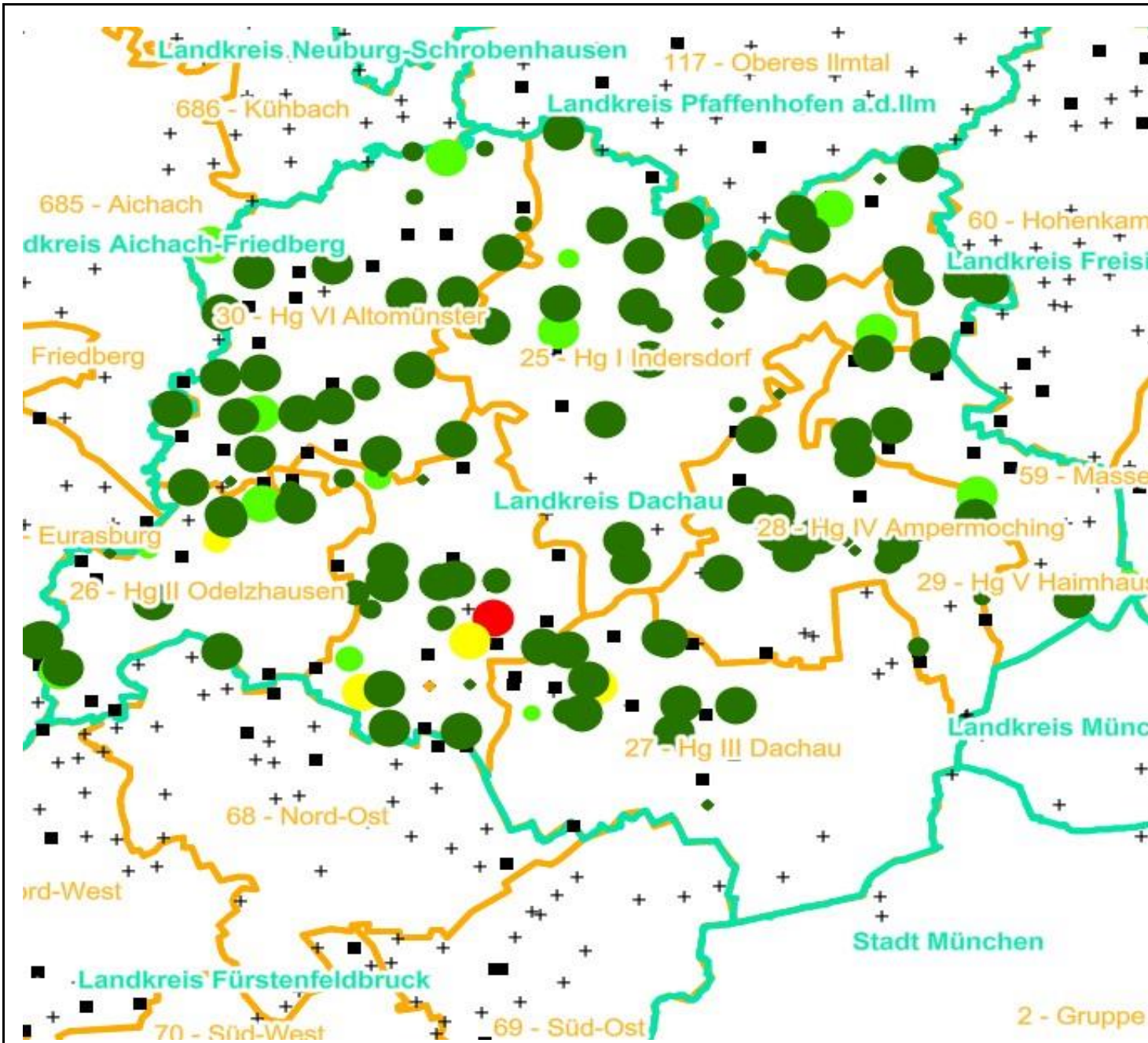
Anzahl der aufgenommenen Pflanzen der Baumartengruppe

- 1 - 15
- 16 - 30
- 31 - 45
- 46 - 60
- 61 - 75

■ geschützte Fläche

□ Landkreisgrenze

□ Hegegemeinschaftsgrenze



Verjüngungsinventur 2024

Landkreis Dachau

Leittriebverbiss Tanne

(Pflanzen ab 20 cm Höhe
bis zur maximalen Verbisshöhe)

Legende

Leittriebverbiss

- 0 - 10 %
- 11 - 20 %
- 21 - 30 %
- 30 - 40 %
- 41 - 50 %
- > 50 %

+ Baumartengruppe nicht
vorhanden

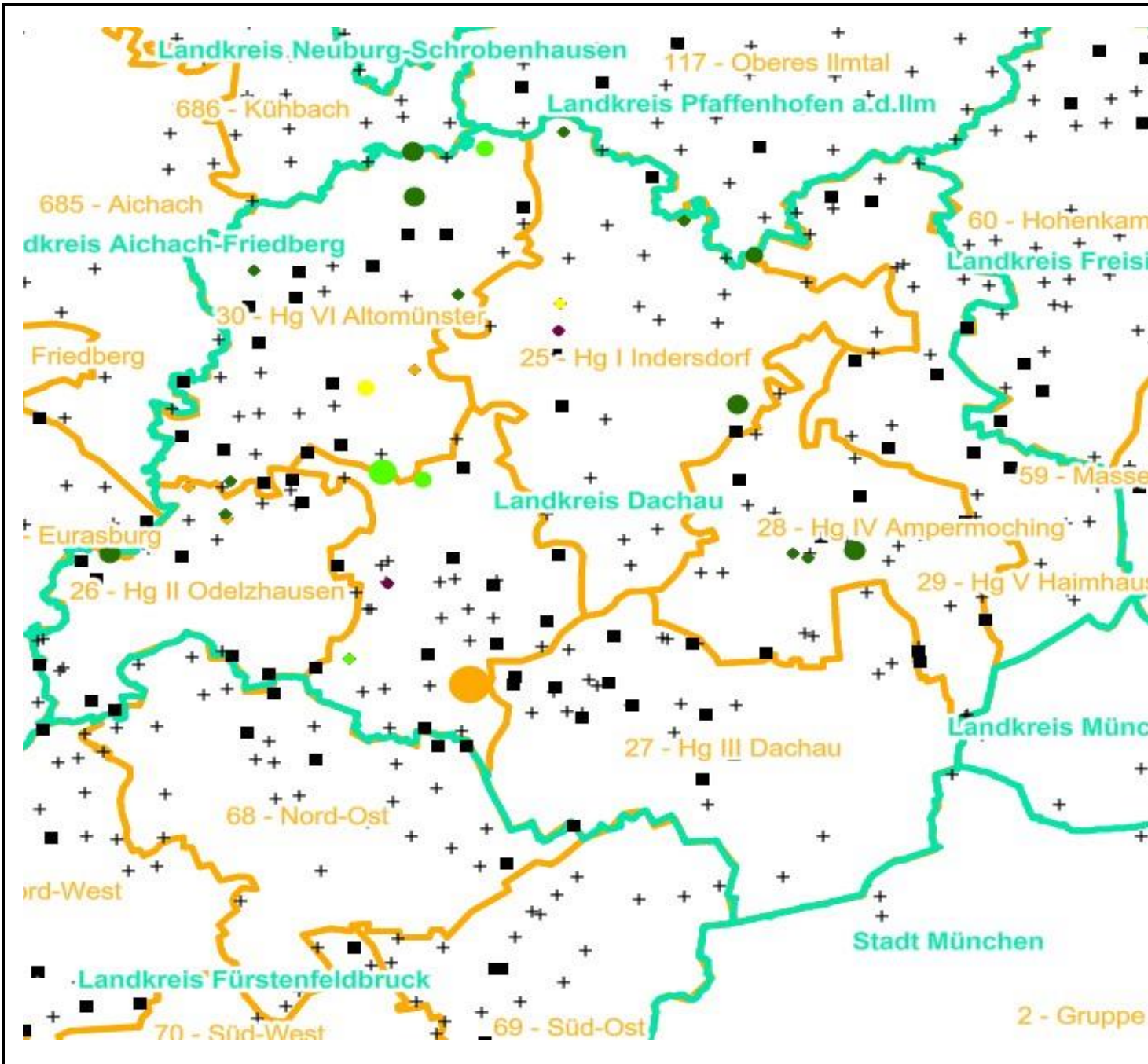
Anzahl der aufgenommenen Pflanzen der Baumartengruppe

- 1 - 15
- 16 - 30
- 31 - 45
- 46 - 60
- 61 - 75

■ geschützte Fläche

Landkreisgrenze

Hegegemeinschaftsgrenze



Verjüngungsinventur 2024

Landkreis Dachau

Leittriebverbiss Kiefer

(Pflanzen ab 20 cm Höhe
bis zur maximalen Verbisshöhe)

Legende

Leittriebverbiss

- 0 - 5 %
- 6 - 10 %
- 11 - 15 %
- 16 - 20 %
- 21 - 25 %
- > 25 %

+ Baumartengruppe nicht
vorhanden

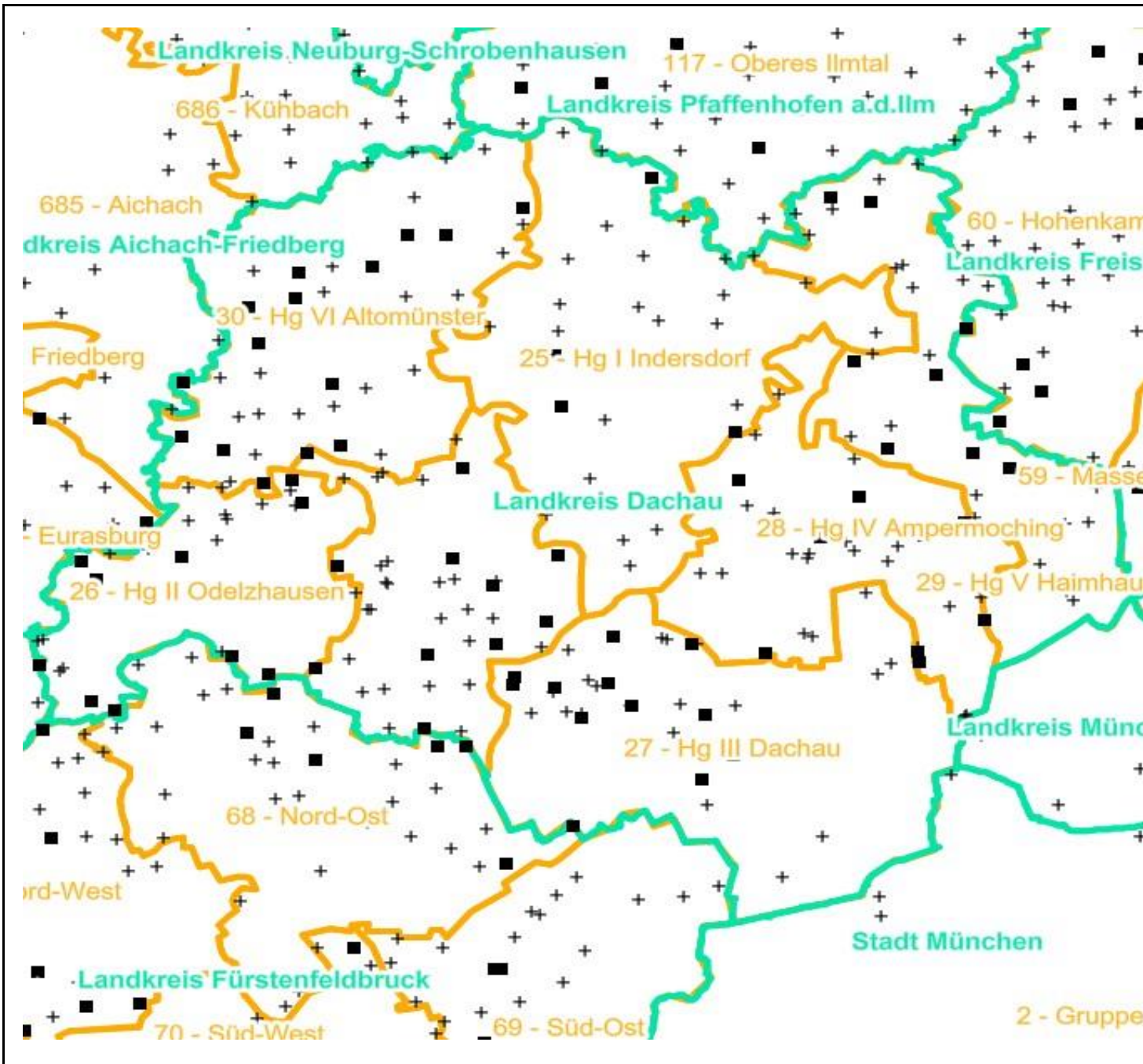
Anzahl der aufgenommenen Pflanzen der Baumartengruppe

- 1 - 15
- 16 - 30
- 31 - 45
- 46 - 60
- 61 - 75

■ geschützte Fläche

Landkreisgrenze

Hegegemeinschaftsgrenze



Verjüngungsinventur 2024

Landkreis Dachau

Leittriebverbiss Eiche

(Pflanzen ab 20 cm Höhe
bis zur maximalen Verbisshöhe)

Legende

Leittriebverbiss

- 0 - 10 %
- 11 - 20 %
- 21 - 30 %
- 30 - 40 %
- 41 - 50 %
- > 50 %

+ Baumartengruppe nicht
vorhanden

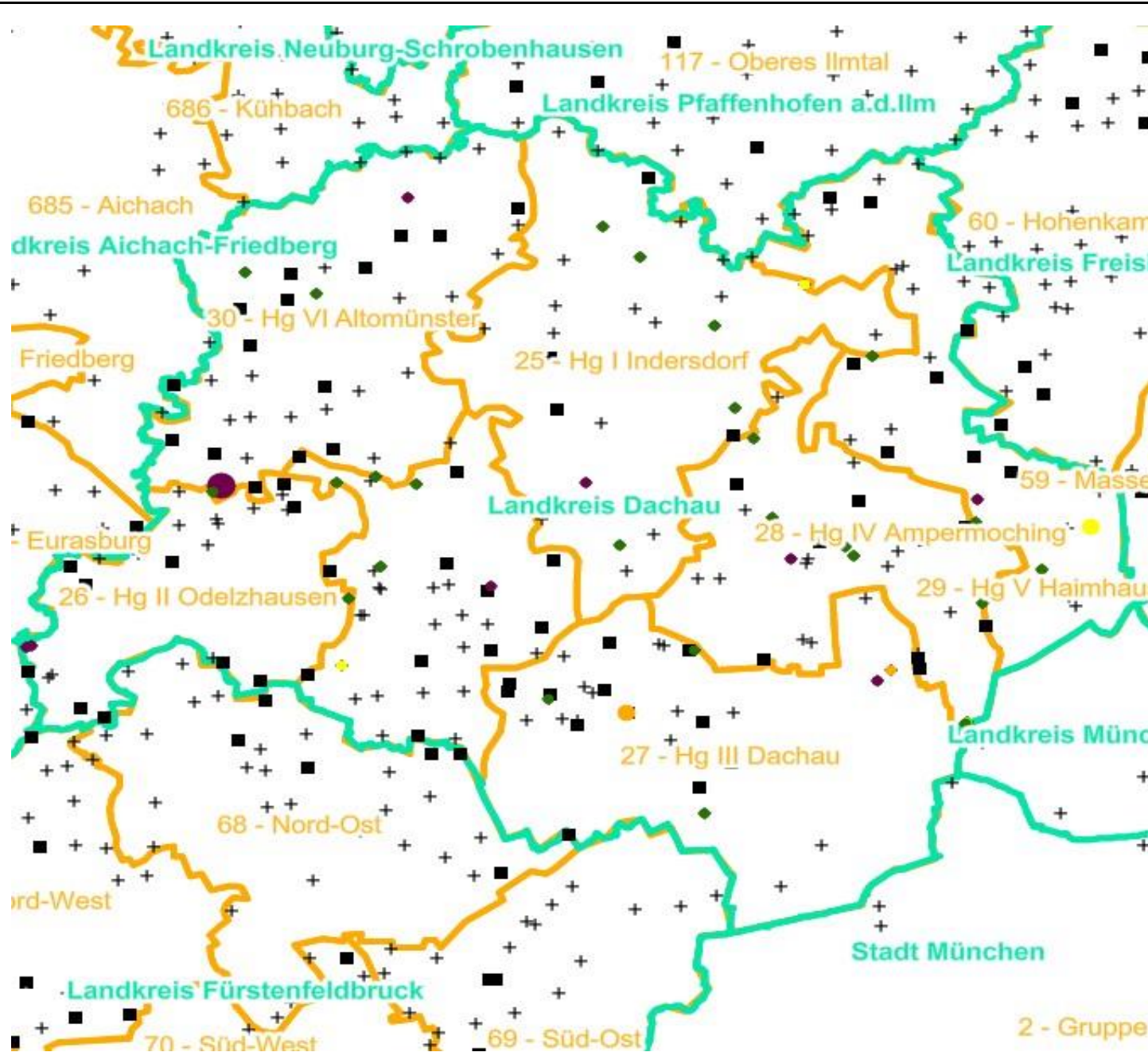
Anzahl der aufgenommenen Pflanzen der Baumartengruppe

- 1 - 15
- 16 - 30
- 31 - 45
- 46 - 60
- 61 - 75

■ geschützte Fläche

Landkreisgrenze

Hegegemeinschaftsgrenze



Verjüngungsinventur 2024

Landkreis Dachau

Leittriebverbiss Sonstiges Laubholz

(Pflanzen ab 20 cm Höhe
bis zur maximalen Verbisshöhe)

Legende

Leittriebverbiss

- 0 - 10 %
- 11 - 20 %
- 21 - 30 %
- 30 - 40 %
- 41 - 50 %
- > 50 %

+ Baumartengruppe nicht
vorhanden

Anzahl der aufgenommenen Pflanzen der Baumartengruppe

- 1 - 15
- 16 - 30
- 31 - 45
- 46 - 60
- 61 - 75

■ geschützte Fläche

Landkreisgrenze

Hegegemeinschaftsgrenze

