

Auswertung der Verjüngungsinventur 2024 für die Hegegemeinschaft 28 - Hg IV Ampermoching (Landkreis Dachau)

Anzahl der erfassten Verjüngungsflächen: 32, davon ungeschützt: 23, teilweise geschützt: 0, vollständig geschützt: 9

Verjüngungspflanzen ab 20 Zentimeter Höhe bis zur maximalen Verbisshöhe

Baumartengruppe	Aufgenommene Pflanzen insgesamt		Pflanzen ohne Verbiss und ohne Fegeschaden		Pflanzen mit Verbiss und/oder Fegeschaden		Pflanzen mit Leittriebverbiss		Pflanzen mit Verbiss im oberen Drittel		Pflanzen mit Fegeschaden	
	Anzahl	Anteil (%)	Anzahl	Anteil (%)	Anzahl	Anteil (%)	Anzahl	Anteil (%)	Anzahl	Anteil (%)	Anzahl	Anteil (%)
Fichte	787	45,6	689	87,5	98	12,5	13	1,7	98	12,5	0	0,0
Tanne	47	2,7	38	80,9	9	19,1	0	0,0	8	17,0	1	2,1
Kiefer	0	0,0	0	0,0	0	0,0	0	0,0	0	0,0	0	0,0
Sonst. Nadelholz	19	1,1	8	42,1	11	57,9	2	10,5	8	42,1	3	15,8
Nadelholz gesamt	853	49,4	735	86,2	118	13,8	15	1,8	114	13,4	4	0,5
Buche	8	0,5	6	75,0	2	25,0	2	25,0	2	25,0	0	0,0
Eiche	22	1,3	12	54,5	10	45,5	3	13,6	10	45,5	0	0,0
Edellaubholz	754	43,7	481	63,8	273	36,2	121	16,0	273	36,2	0	0,0
Sonst. Laubholz	88	5,1	52	59,1	36	40,9	21	23,9	36	40,9	0	0,0
Laubholz gesamt	872	50,6	551	63,2	321	36,8	147	16,9	321	36,8	0	0,0
Alle Baumarten	1725	100,0	1286	74,6	439	25,4	162	9,4	435	25,2	4	0,2

Verjüngungspflanzen kleiner 20 Zentimeter Höhe

Baumartengruppe	Aufgenommene Pflanzen insgesamt		Pflanzen ohne Verbiss im oberen Drittel		Pflanzen mit Verbiss im oberen Drittel	
	Anzahl	Anteil (%)	Anzahl	Anteil (%)	Anzahl	Anteil (%)
Fichte	177	46,7	174	98,3	3	1,7
Tanne	1	0,3	1	100,0	0	0,0
Kiefer	0	0,0	0	0,0	0	0,0
Sonst. Nadelholz	2	0,5	2	100,0	0	0,0
Nadelholz gesamt	180	47,5	177	98,3	3	1,7
Buche	0	0,0	0	0,0	0	0,0
Eiche	7	1,8	7	100,0	0	0,0
Edellaubholz	161	42,5	111	68,9	50	31,1
Sonst. Laubholz	31	8,2	15	48,4	16	51,6
Laubholz gesamt	199	52,5	133	66,8	66	33,2
Alle Baumarten	379	100,0	310	81,8	69	18,2

Verjüngungspflanzen über Verbisshöhe (Erhebung von Fegeschäden)

Baumartengruppe	Aufgenommene Pflanzen insgesamt		Pflanzen ohne Fegeschaden		Pflanzen mit Fegeschaden	
	Anzahl	Anteil (%)	Anzahl	Anteil (%)	Anzahl	Anteil (%)
Fichte	18	34,0	18	100,0	0	0,0
Tanne	3	5,7	3	100,0	0	0,0
Kiefer	0	0,0	0	0,0	0	0,0
Sonst. Nadelholz	0	0,0	0	0,0	0	0,0
Nadelholz gesamt	21	39,6	21	100,0	0	0,0
Buche	1	1,9	1	100,0	0	0,0
Eiche	0	0,0	0	0,0	0	0,0
Edellaubholz	20	37,7	20	100,0	0	0,0
Sonst. Laubholz	11	20,8	6	54,5	5	45,5
Laubholz gesamt	32	60,4	27	84,4	5	15,6
Alle Baumarten	53	100,0	48	90,6	5	9,4

**Anteile der Baumartengruppen in den verschiedenen Höhenstufen
Verteilung der Pflanzen ab 20 Zentimeter bis zur maximalen Verbisshöhe auf drei Höhenstufen
Hegegemeinschaft 28 - Hg IV Ampermoching (Landkreis Dachau)**

Baumartengruppe	Aufgenommene Pflanzen insgesamt						Pflanzen ohne Verbiss und ohne Fegeschaden						Pflanzen mit Verbiss und/oder Fegeschaden					
	20 - 49,9 cm		50 - 79,9 cm		80 cm - max. Verbisshöhe		20 - 49,9 cm		50 - 79,9 cm		80 cm - max. Verbisshöhe		20 - 49,9 cm		50 - 79,9 cm		80 cm - max. Verbisshöhe	
	Anzahl	Anteil (%)	Anzahl	Anteil (%)	Anzahl	Anteil (%)	Anzahl	Anteil (%)	Anzahl	Anteil (%)	Anzahl	Anteil (%)	Anzahl	Anteil (%)	Anzahl	Anteil (%)	Anzahl	Anteil (%)
Fichte	561	45,1	157	46,0	69	49,3	504	89,8	130	82,8	55	79,7	57	10,2	27	17,2	14	20,3
Tanne	10	0,8	14	4,1	23	16,4	9	90,0	12	85,7	17	73,9	1	10,0	2	14,3	6	26,1
Kiefer	0	0,0	0	0,0	0	0,0	0	0,0	0	0,0	0	0,0	0	0,0	0	0,0	0	0,0
Sonstiges Nadelholz	17	1,4	2	0,6	0	0,0	8	47,1	0	0,0	0	0,0	9	52,9	2	100,0	0	0,0
Nadelholz gesamt	588	47,3	173	50,7	92	65,7	521	88,6	142	82,1	72	78,3	67	11,4	31	17,9	20	21,7
Buche	5	0,4	2	0,6	1	0,7	5	100,0	1	50,0	0	0,0	0	0,0	1	50,0	1	100,0
Eiche	18	1,4	4	1,2	0	0,0	9	50,0	3	75,0	0	0,0	9	50,0	1	25,0	0	0,0
Edellaubholz	574	46,1	139	40,8	41	29,3	360	62,7	87	62,6	34	82,9	214	37,3	52	37,4	7	17,1
Sonstiges Laubholz	59	4,7	23	6,7	6	4,3	40	67,8	7	30,4	5	83,3	19	32,2	16	69,6	1	16,7
Laubholz gesamt	656	52,7	168	49,3	48	34,3	414	63,1	98	58,3	39	81,3	242	36,9	70	41,7	9	18,8
Alle Baumarten	1244	100,0	341	100,0	140	100,0	935	75,2	240	70,4	111	79,3	309	24,8	101	29,6	29	20,7

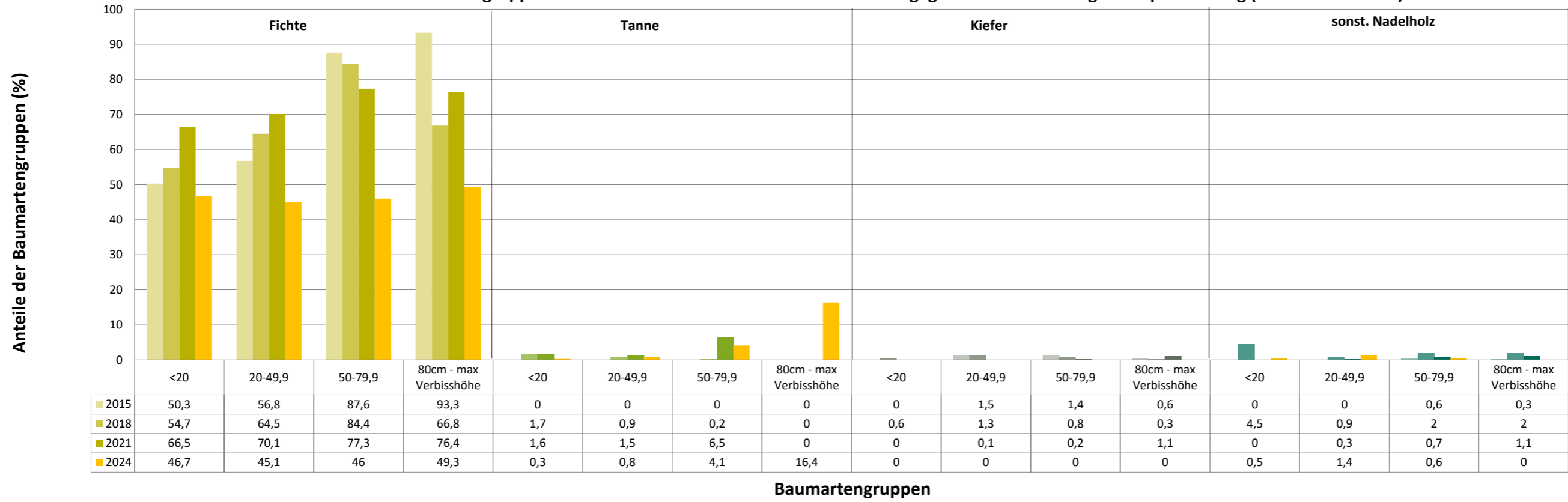
**Hochgerechnete Pflanzendichten (Individuen je Hektar) der Baumartengruppen
Verjüngungspflanzen ab 20 Zentimeter Höhe bis zur maximalen Verbisshöhe
Hegegemeinschaft 28 - Hg IV Ampermoching (Landkreis Dachau)**

Baumartengruppe	Pflanzen insgesamt				Pflanzen ohne Verbiss und ohne Fegeschaden				Pflanzen mit Verbiss und/oder Fegeschaden			
	<i>Individuen je Hektar</i>				<i>Individuen je Hektar</i>				<i>Individuen je Hektar</i>			
	<i>arithmet. Mittel</i>	<i>Median</i>	<i>minimale Dichte</i>	<i>maximale Dichte</i>	<i>arithmet. Mittel</i>	<i>Median</i>	<i>minimale Dichte</i>	<i>maximale Dichte</i>	<i>arithmet. Mittel</i>	<i>Median</i>	<i>minimale Dichte</i>	<i>maximale Dichte</i>
Fichte	13369	14070	217	36964	11800	11803	109	34466	1569	994	0	7576
Tanne	1107	1277	271	1772	970	1277	271	1363	136	0	0	409
Kiefer	0	0	0	0	0	0	0	0	0	0	0	0
Sonst. Nadelholz	777	271	211	2620	327	271	0	605	451	0	0	2016
Nadelholz gesamt	13006	14916	217	36964	11373	11905	109	34466	1633	980	0	7576
Buche	853	853	611	1095	547	547	0	1095	305	305	0	611
Eiche	339	275	91	711	185	137	0	530	154	60	0	541
Edellaubholz	18838	8298	625	82319	12695	4767	0	71697	6142	3098	217	29355
Sonst. Laubholz	2274	770	100	20968	1395	233	0	14677	879	494	0	6290
Laubholz gesamt	14729	4279	100	82319	9804	2939	0	71697	4925	1968	0	35645
Alle Baumarten	23702	17766	3408	99579	17784	12094	2408	84974	5918	2997	326	35645

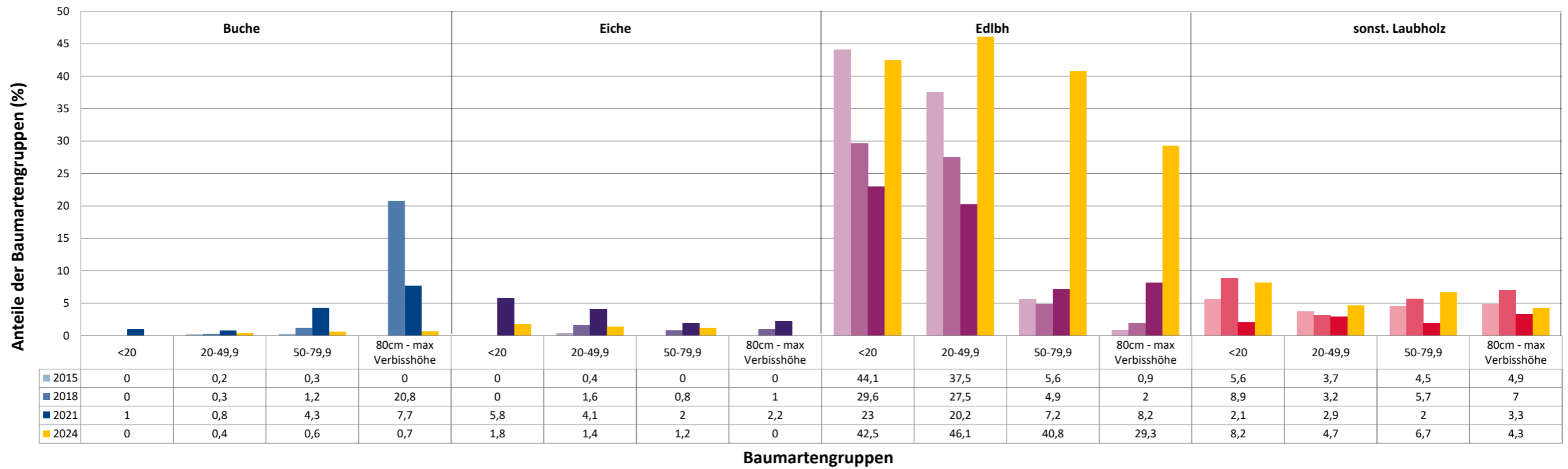
Bei der Beurteilung der hochgerechneten durchschnittlichen Pflanzendichten in der Hegegemeinschaft ist unbedingt zu beachten, dass die arithmetischen Mittel durch einzelne sehr individuenreiche Naturverjüngungsflächen (mit über 10.000 Pflanzen je Hektar) stark angehoben werden, während individuenärmere Verjüngungsflächen kaum ins Gewicht fallen. Der Median stellt dagegen die Mitte der errechneten Pflanzendichten der einzelnen Verjüngungsflächen dar, auf denen die Baumartengruppe vorkommt. Minimale bzw. maximale Dichte sind die hochgerechneten Pflanzendichten der Verjüngungsflächen, auf denen die Baumartengruppe am wenigsten dicht bzw. am dichtesten vorkommt (Flächen ohne Vorkommen der Baumartengruppe sind dabei nicht berücksichtigt).

Außerdem gilt es zu beachten, dass bei der Verjüngungsinventur zum Forstlichen Gutachten nur Verjüngungsflächen erfasst werden, die mindestens 1.300 Pflanzen je Hektar der Höhenstufe „Ab 20 Zentimeter bis zur maximalen Verbisshöhe“ aufweisen. Spärlicher verjüngte Flächen werden nicht erfasst.

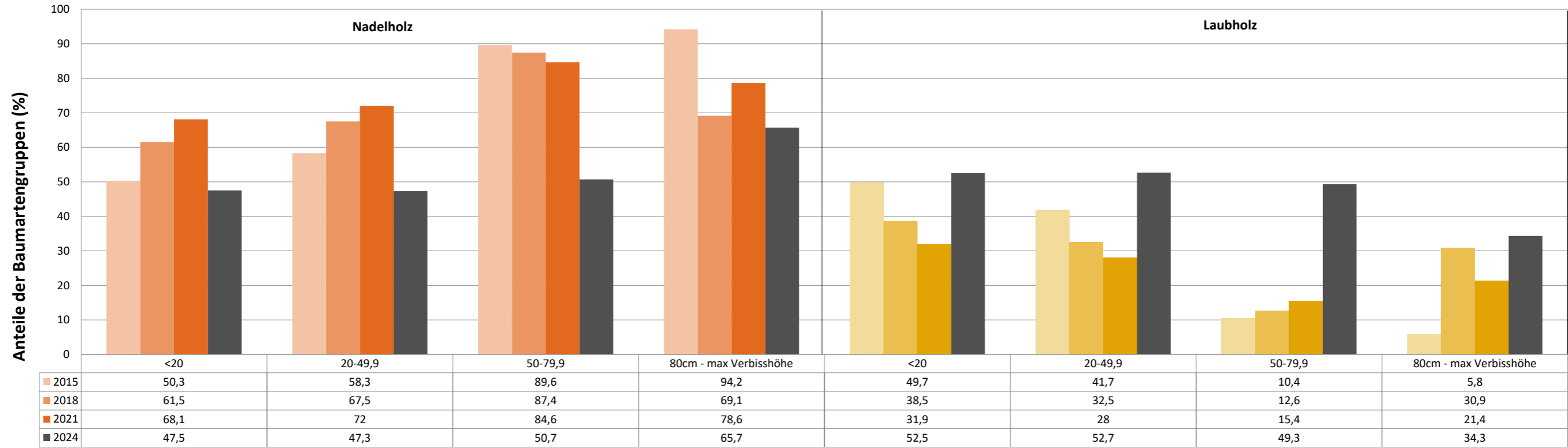
Anteile der Baumartengruppen in verschiedenen Höhenstufen für die die Hegegemeinschaft 28 - Hg IV Ampermoching (Landkreis Dachau)



Anteile der Baumartengruppen in verschiedenen Höhenstufen für die die Hegegemeinschaft 28 - Hg IV Ampermoching (Landkreis Dachau)

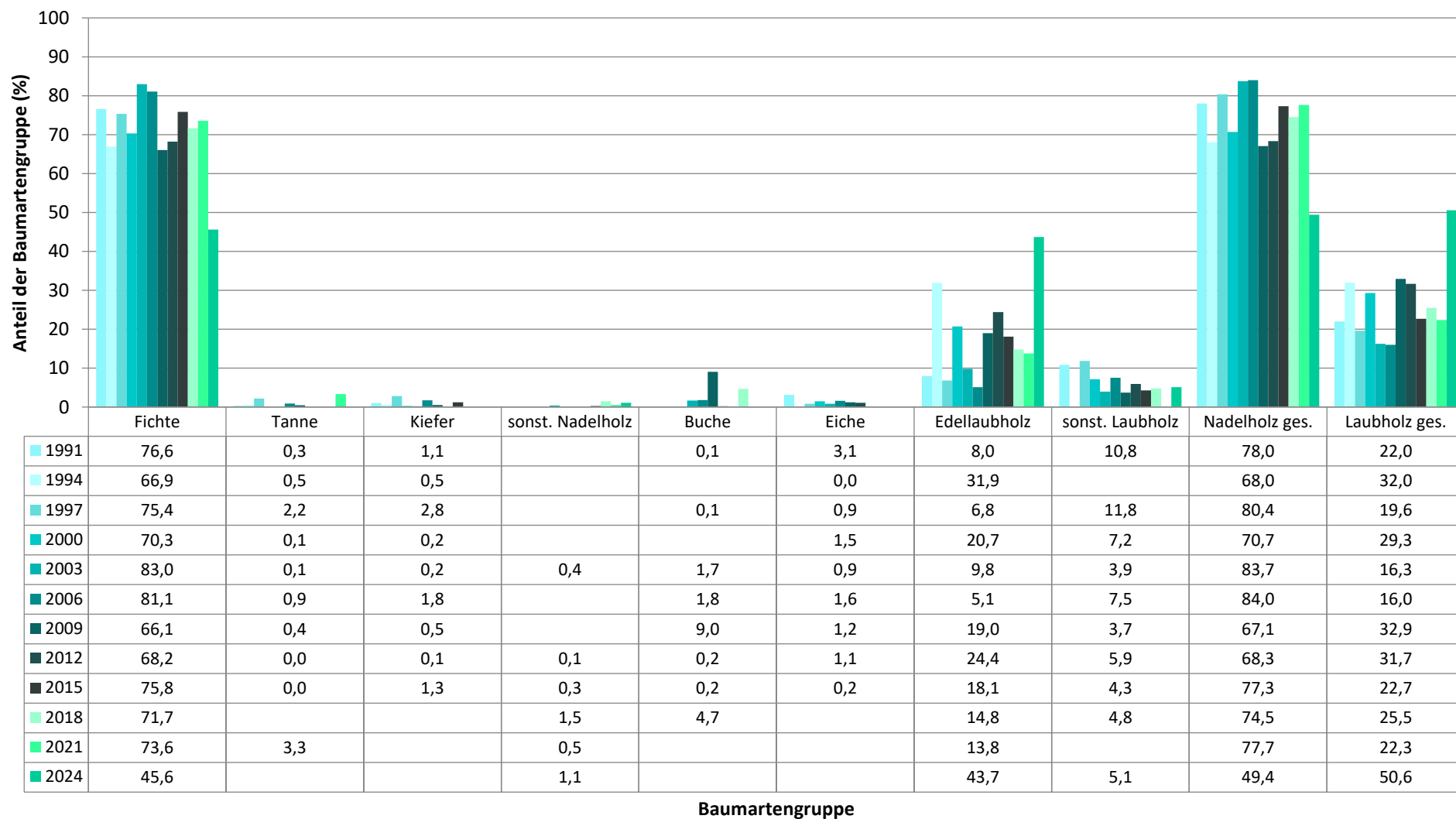


Anteile der Baumartengruppen in verschiedenen Höhenstufen für die die Hegegemeinschaft 28 - Hg IV Ampermoching (Landkreis Dachau)

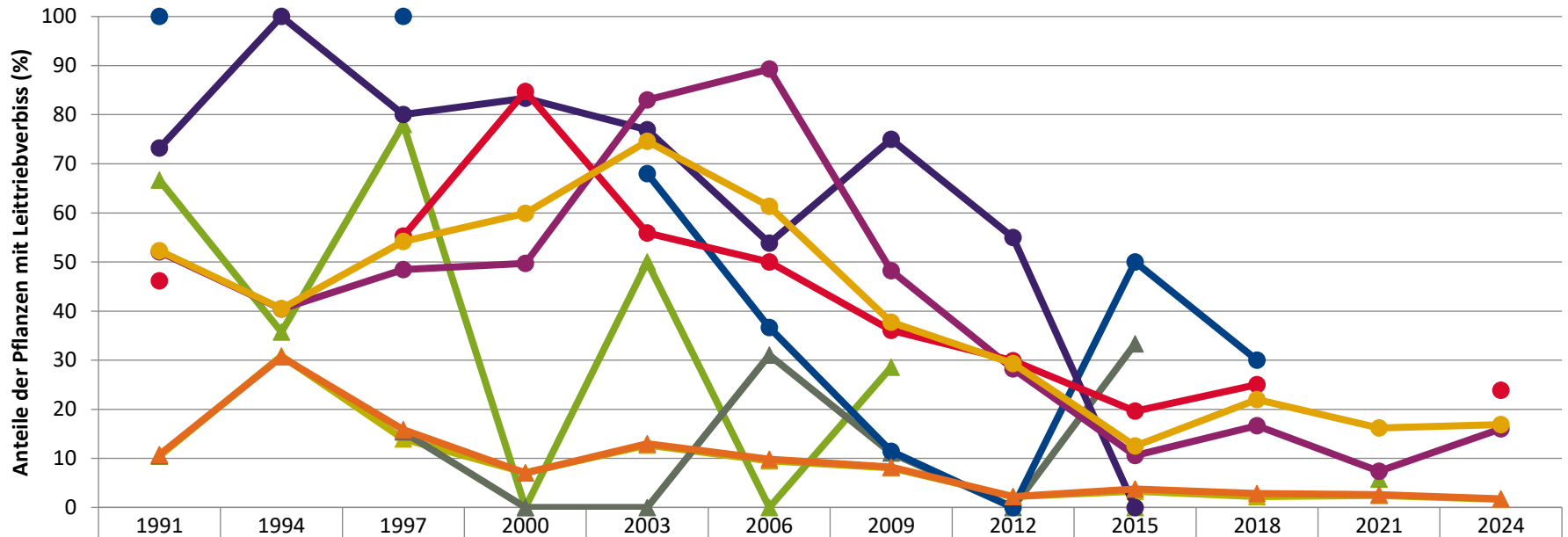


Baumartengruppen

**Zeitreihe der Baumartenanteile der aufgenommenen Verjüngungspflanzen
Höhenbereich: ab 20 Zentimeter Höhe bis zur maximalen Verbisshöhe
Hegegemeinschaft 28 - Hg IV Ampermoching (Landkreis Dachau)**



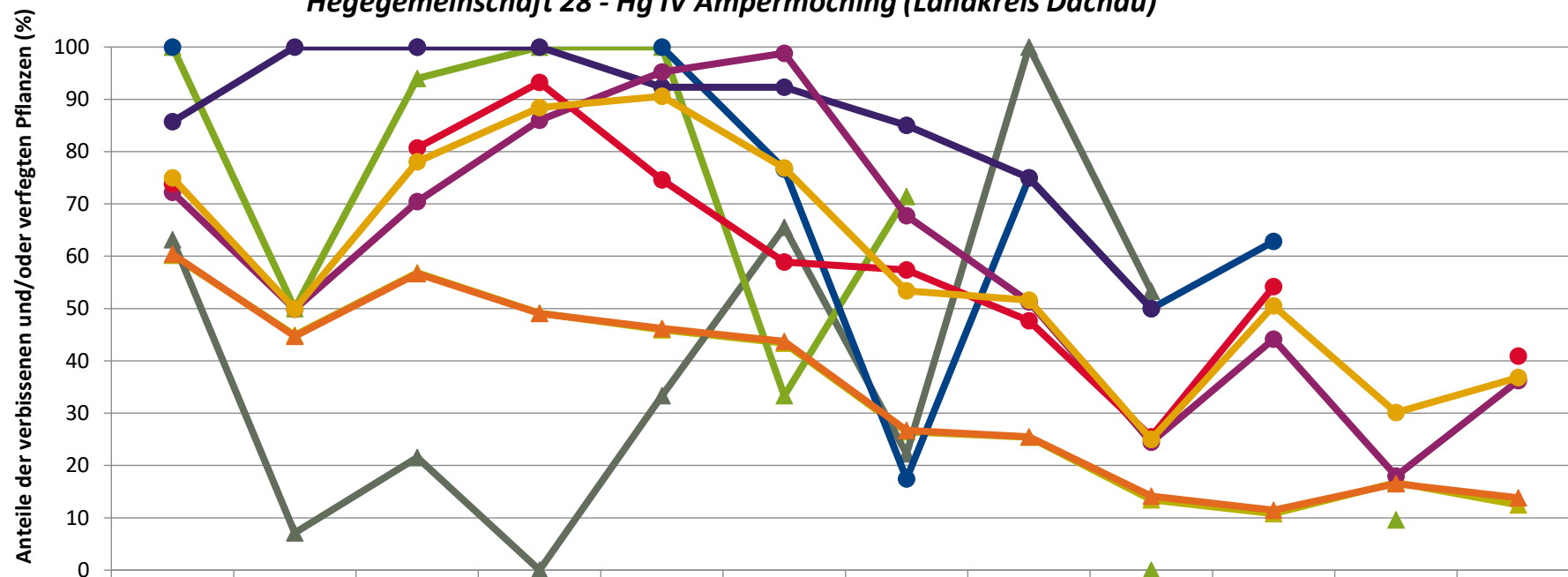
**Zeitreihe der Anteile der Pflanzen mit Leittriebverbiss: Höhenbereich ab 20 Zentimeter bis zur maximalen Verbisshöhe
Hegegemeinschaft 28 - Hg IV Ampermoching (Landkreis Dachau)**



	1991	1994	1997	2000	2003	2006	2009	2012	2015	2018	2021	2024
Fichte	10,4	30,9	14,0	7,1	12,7	9,5	8,1	2,2	3,3	2,2	2,4	1,7
Tanne	66,7	35,7	78,0	0,0	50,0	0,0	28,6	0,0	0,0	0,0	5,8	
Kiefer	10,5		15,4	0,0	0,0	31,0	11,1	0,0	33,3			
Buche	100,0		100,0		68,0	36,7	11,4	0,0	50,0	30,0		
Eiche	73,2	100,0	80,0	83,3	76,9	53,8	75,0	55,0	0,0			
Edellaub.	52,1	40,4	48,4	49,7	83,0	89,3	48,2	28,2	10,6	16,7	7,4	16,0
sonst. Laub.	46,2		55,3	84,7	55,9	50,0	36,1	29,9	19,6	25,0		23,9
Nadelbäume	10,8	30,7	15,8	7,0	13,0	9,8	8,2	2,2	3,8	2,9	2,6	1,8
Laubbäume	52,3	40,5	54,2	59,9	74,6	61,4	37,8	29,3	12,5	22,0	16,2	16,9

Jahr

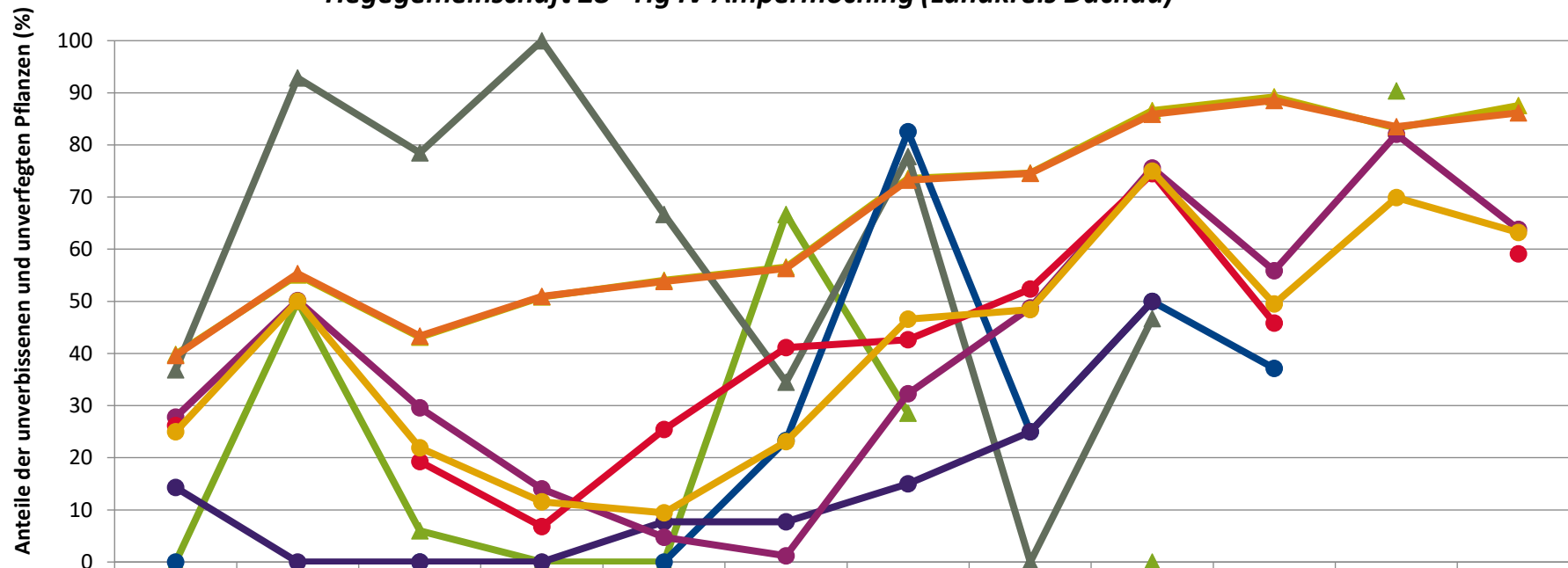
Zeitreihe der Anteile der Pflanzen mit Verbiss und/oder Fegeschäden
Höhenbereich: ab 20 Zentimeter bis zur maximalen Verbisshöhe
Hegegemeinschaft 28 - Hg IV Ampermoching (Landkreis Dachau)



	1991	1994	1997	2000	2003	2006	2009	2012	2015	2018	2021	2024
—▲— Fichte	60,2	44,9	56,8	49,1	45,9	43,4	26,4	25,4	13,4	10,8	16,7	12,5
—▲— Kiefer	63,2	7,1	21,5	0,0	33,3	65,5	22,2	100,0	53,3			
—▲— Tanne	100,0	50,0	94,0	100,0	100,0	33,3	71,4		0,0		9,6	
—●— Buche	100,0		100,0		100,0	76,7	17,4	75,0	50,0	62,9		
—●— Eiche	85,7	100,0	100,0	100,0	92,3	92,3	85,0	75,0	50,0			
—●— Edellaub.	72,2	49,9	70,4	86,0	95,2	98,8	67,7	51,3	24,4	44,1	18,0	36,2
—●— sonst. Laub.	73,8		80,7	93,2	74,6	58,9	57,4	47,7	25,5	54,2		40,9
—▲— Nadelbäume	60,4	44,7	56,7	49,1	46,2	43,7	26,7	25,4	14,1	11,4	16,5	13,8
—●— Laubbäume	75,0	49,9	78,1	88,4	90,6	76,9	53,4	51,6	25,0	50,5	30,1	36,8

Jahr

Zeitreihe der Anteile der Pflanzen ohne Verbiss und ohne Fegeschäden
Höhenbereich: ab 20 Zentimeter bis zur maximalen Verbisshöhe
Hegegemeinschaft 28 - Hg IV Ampermoching (Landkreis Dachau)

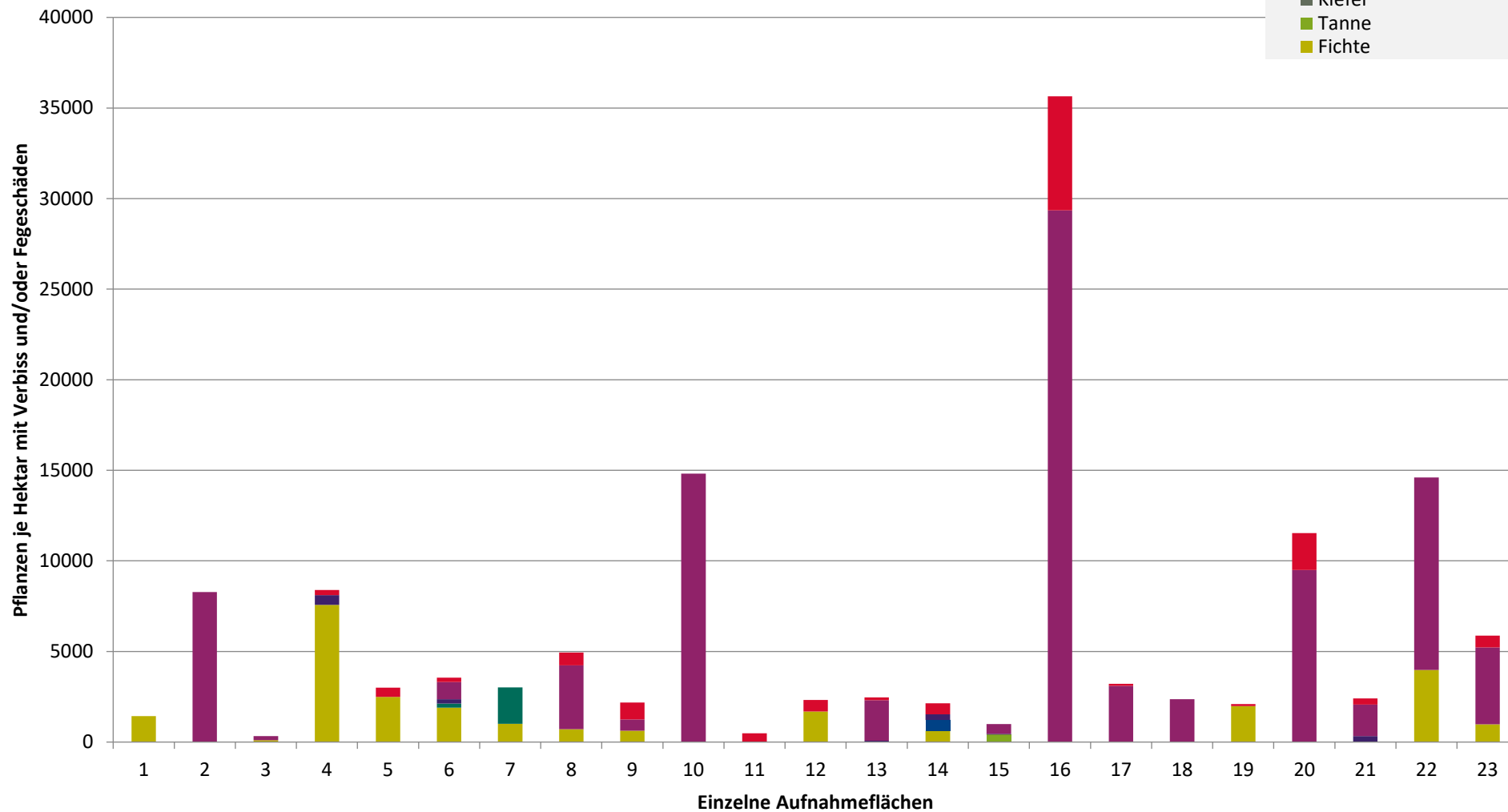


	1991	1994	1997	2000	2003	2006	2009	2012	2015	2018	2021	2024
—▲— Fichte	39,8	55,1	43,2	50,9	54,1	56,6	73,6	74,6	86,6	89,2	83,3	87,5
—▲— Tanne	0,0	50,0	6,0	0,0	0,0	66,7	28,6		0,0		90,4	
—▲— Kiefer	36,8	92,9	78,5	100,0	66,7	34,5	77,8	0,0	46,7			
—●— Buche	0,0	0,0	0,0	0,0	0,0	23,3	82,6	25,0	50,0	37,1		
—●— Eiche	14,3	0,0	0,0	0,0	7,7	7,7	15,0	25,0	50,0			
—●— Edellaub.	27,8	50,1	29,6	14,0	4,8	1,2	32,3	48,7	75,6	55,9	82,0	63,8
—●— sonst. Laub.	26,2		19,3	6,8	25,4	41,1	42,6	52,3	74,5	45,8		59,1
—▲— Nadelbäume	39,6	55,3	43,3	50,9	53,8	56,3	73,3	74,6	85,9	88,6	83,5	86,2
—●— Laubbäume	25,0	50,1	21,9	11,6	9,4	23,1	46,6	48,4	75,0	49,5	69,9	63,2

Jahr

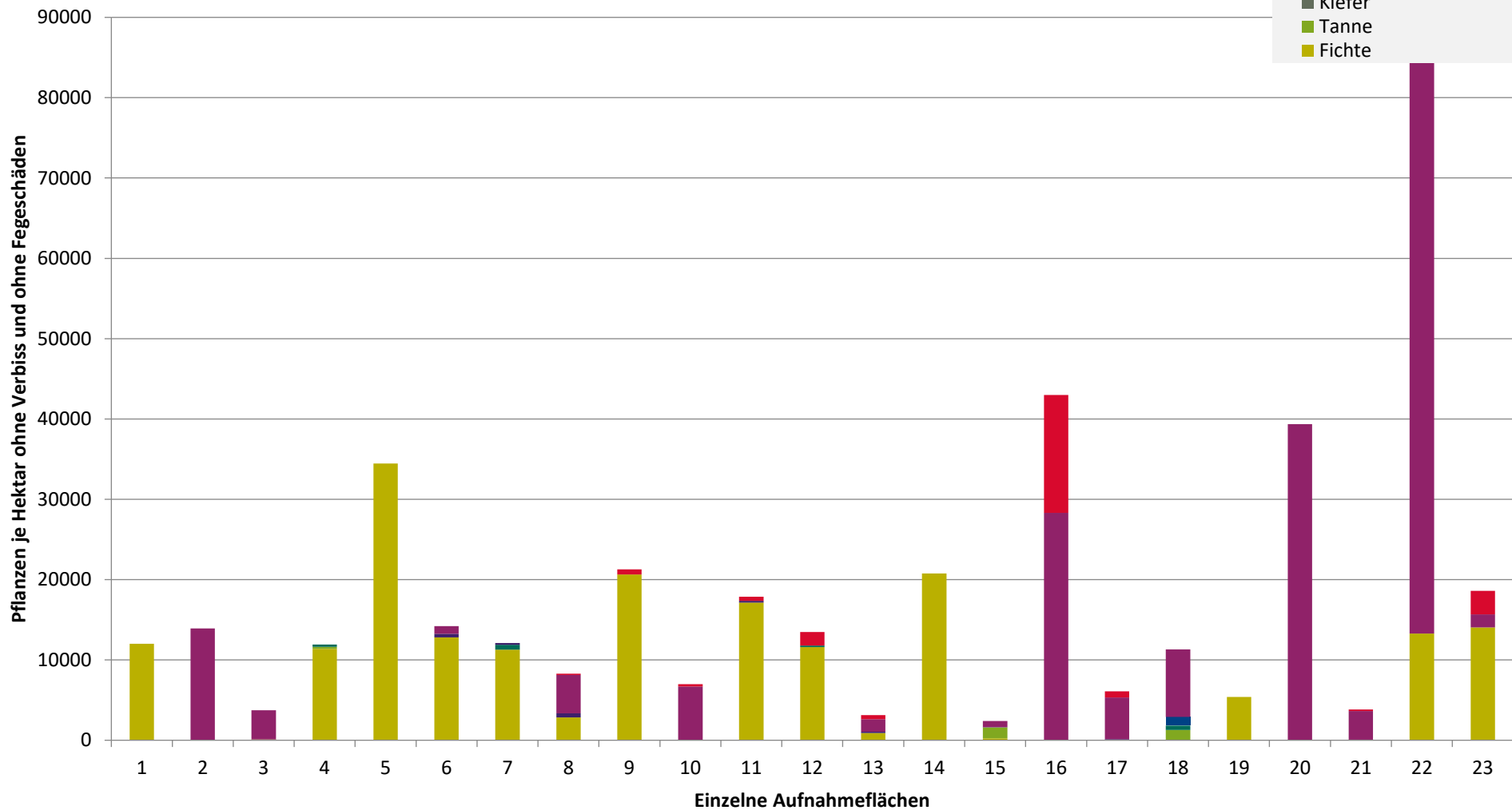
**Hochgerechnete Pflanzendichten (Individuen je Hektar) der Baumartengruppen
(Pflanzen mit Verbiss und/oder Fegeschäden)
Höhenbereich: ab 20 Zentimeter bis zur maximalen Verbisshöhe
Hegegemeinschaft 28 - Hg IV Ampermoching (Landkreis Dachau)**

- sonstige Laubbäume
- Edellaubbäume
- Eiche
- Buche
- sonstige Nadelbäume
- Kiefer
- Tanne
- Fichte



**Hochgerechnete Pflanzendichten (Individuen je Hektar) der Baumartengruppen
(Pflanzen ohne Verbiss und ohne Fegeschäden)
Höhenbereich: ab 20 Zentimeter bis zur maximalen Verbisshöhe
Hegegemeinschaft 28 - Hg IV Ampermoching (Landkreis Dachau)**

- sonstiges Laubbäume
- Edellaubbäume
- Eiche
- Buche
- sonstige Nadelbäume
- Kiefer
- Tanne
- Fichte



Verjüngungsinventur 2024

Landkreis Dachau

Leittriebverbiss Fichte

(Pflanzen ab 20 cm Höhe
bis zur maximalen Verbisshöhe)

Legende

Leittriebverbiss

- 0 - 5 %
- 6 - 10 %
- 11 - 15 %
- 16 - 20 %
- 21 - 25 %
- > 25 %

+ Baumartengruppe nicht
vorhanden

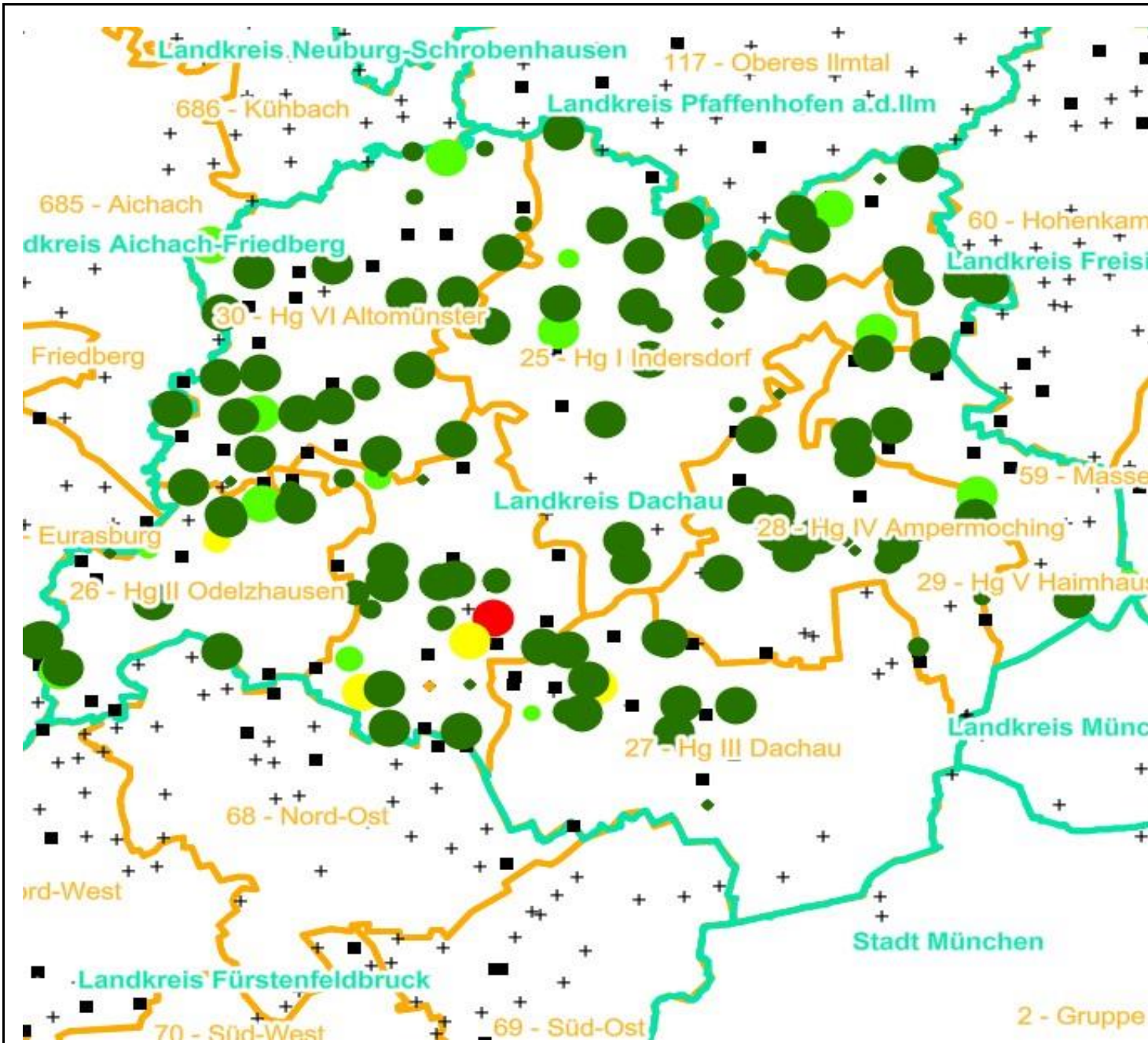
Anzahl der aufgenommenen Pflanzen der Baumartengruppe

- 1 - 15
- 16 - 30
- 31 - 45
- 46 - 60
- 61 - 75

■ geschützte Fläche

Landkreisgrenze

Hegegemeinschaftsgrenze



Verjüngungsinventur 2024

Landkreis Dachau

Leittriebverbiss Tanne

(Pflanzen ab 20 cm Höhe
bis zur maximalen Verbisshöhe)

Legende

Leittriebverbiss

- 0 - 10 %
- 11 - 20 %
- 21 - 30 %
- 30 - 40 %
- 41 - 50 %
- > 50 %

+ Baumartengruppe nicht
vorhanden

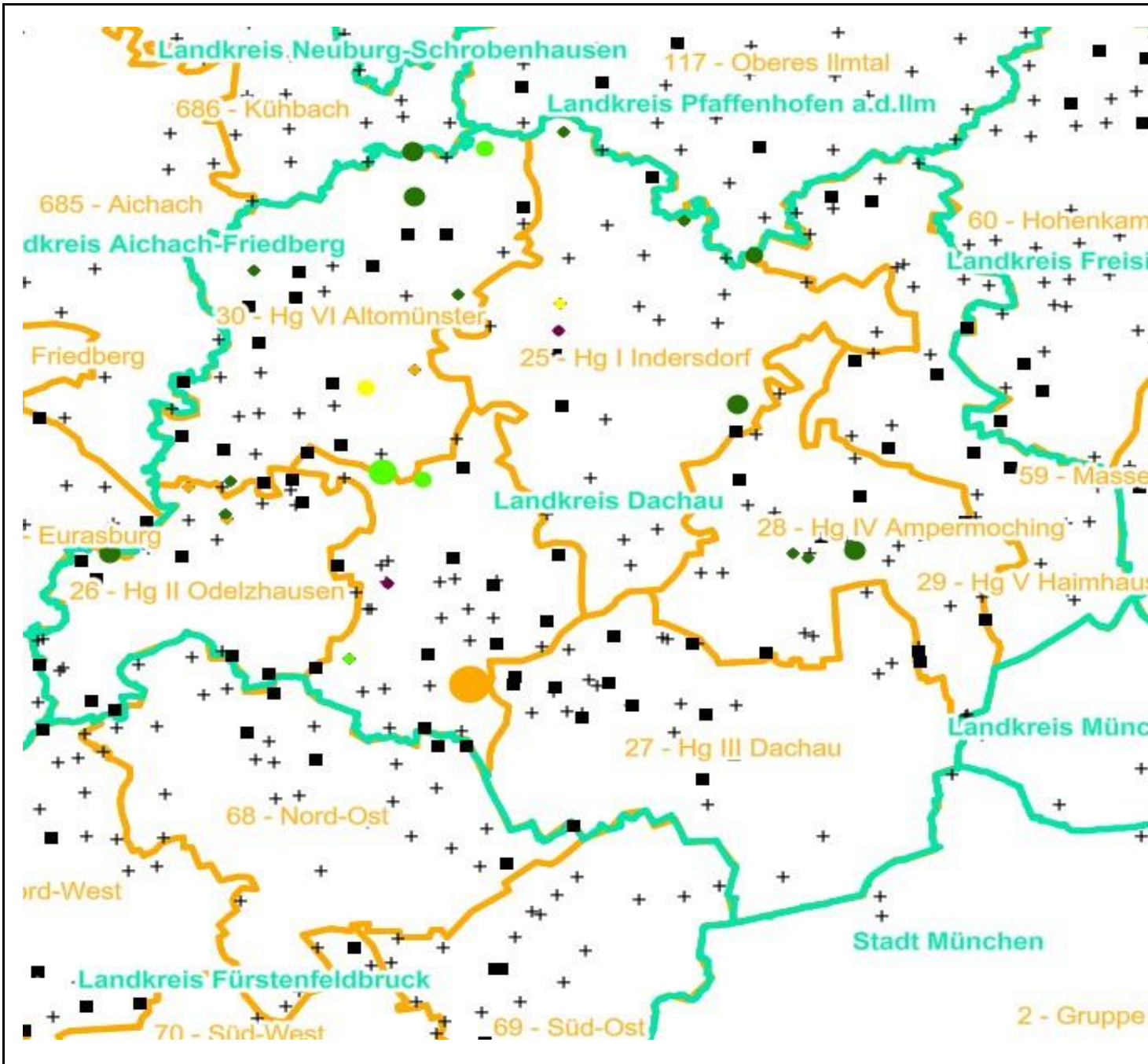
Anzahl der aufgenommenen Pflanzen der Baumartengruppe

- 1 - 15
- 16 - 30
- 31 - 45
- 46 - 60
- 61 - 75

■ geschützte Fläche

□ Landkreisgrenze

□ Hegegemeinschaftsgrenze



Verjüngungsinventur 2024

Landkreis Dachau

Leittriebverbiss Kiefer

(Pflanzen ab 20 cm Höhe
bis zur maximalen Verbisshöhe)

Legende

Leittriebverbiss

- 0 - 5 %
- 6 - 10 %
- 11 - 15 %
- 16 - 20 %
- 21 - 25 %
- > 25 %

+ Baumartengruppe nicht
vorhanden

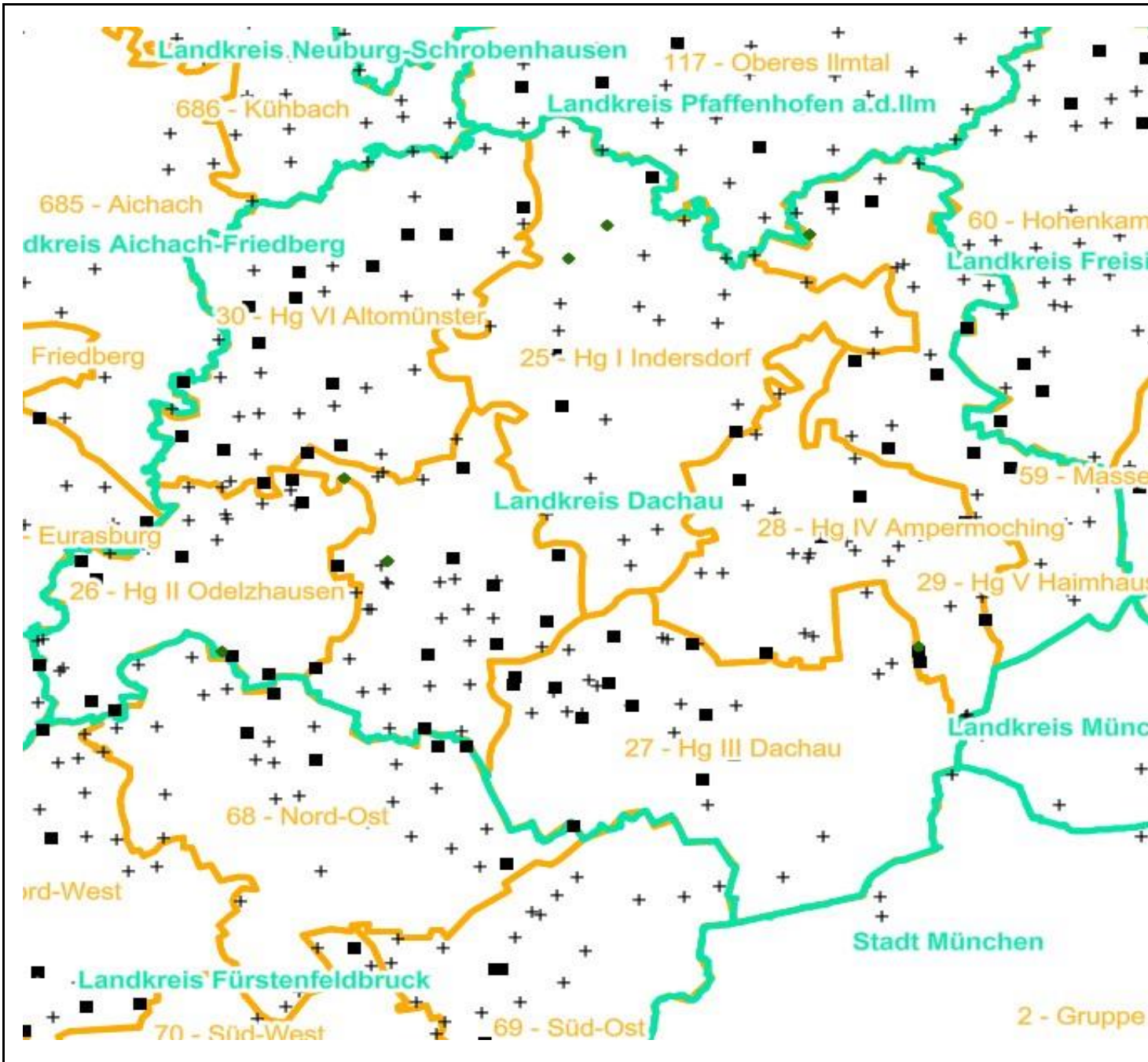
Anzahl der aufgenommenen Pflanzen der Baumartengruppe

- 1 - 15
- 16 - 30
- 31 - 45
- 46 - 60
- 61 - 75

■ geschützte Fläche

Landkreisgrenze

Hegegemeinschaftsgrenze



Verjüngungsinventur 2024

Landkreis Dachau

Leittriebverbiss Buche

(Pflanzen ab 20 cm Höhe
bis zur maximalen Verbisshöhe)

Legende

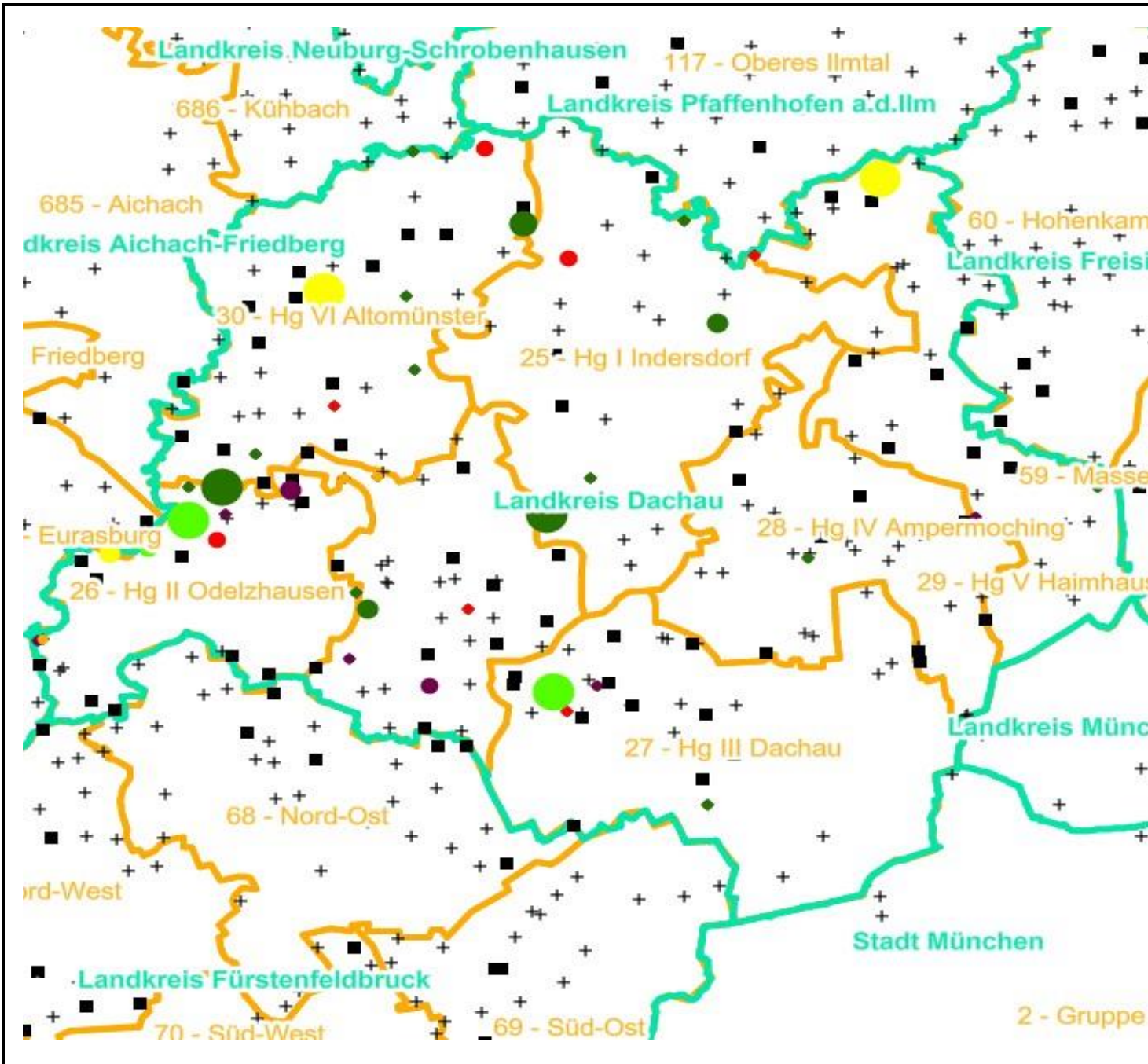
Leittriebverbiss

- 0 - 10 %
- 11 - 20 %
- 21 - 30 %
- 30 - 40 %
- 41 - 50 %
- > 50 %
- + Baumartengruppe nicht vorhanden

Anzahl der aufgenommenen Pflanzen der Baumartengruppe

- 1 - 15
- 16 - 30
- 31 - 45
- 46 - 60
- 61 - 75
- geschützte Fläche

- Landkreisgrenze
- Hegegemeinschaftsgrenze



Verjüngungsinventur 2024

Landkreis Dachau

Leittriebverbiss Eiche

(Pflanzen ab 20 cm Höhe
bis zur maximalen Verbisshöhe)

Legende

Leittriebverbiss

- 0 - 10 %
- 11 - 20 %
- 21 - 30 %
- 30 - 40 %
- 41 - 50 %
- > 50 %

+ Baumartengruppe nicht
vorhanden

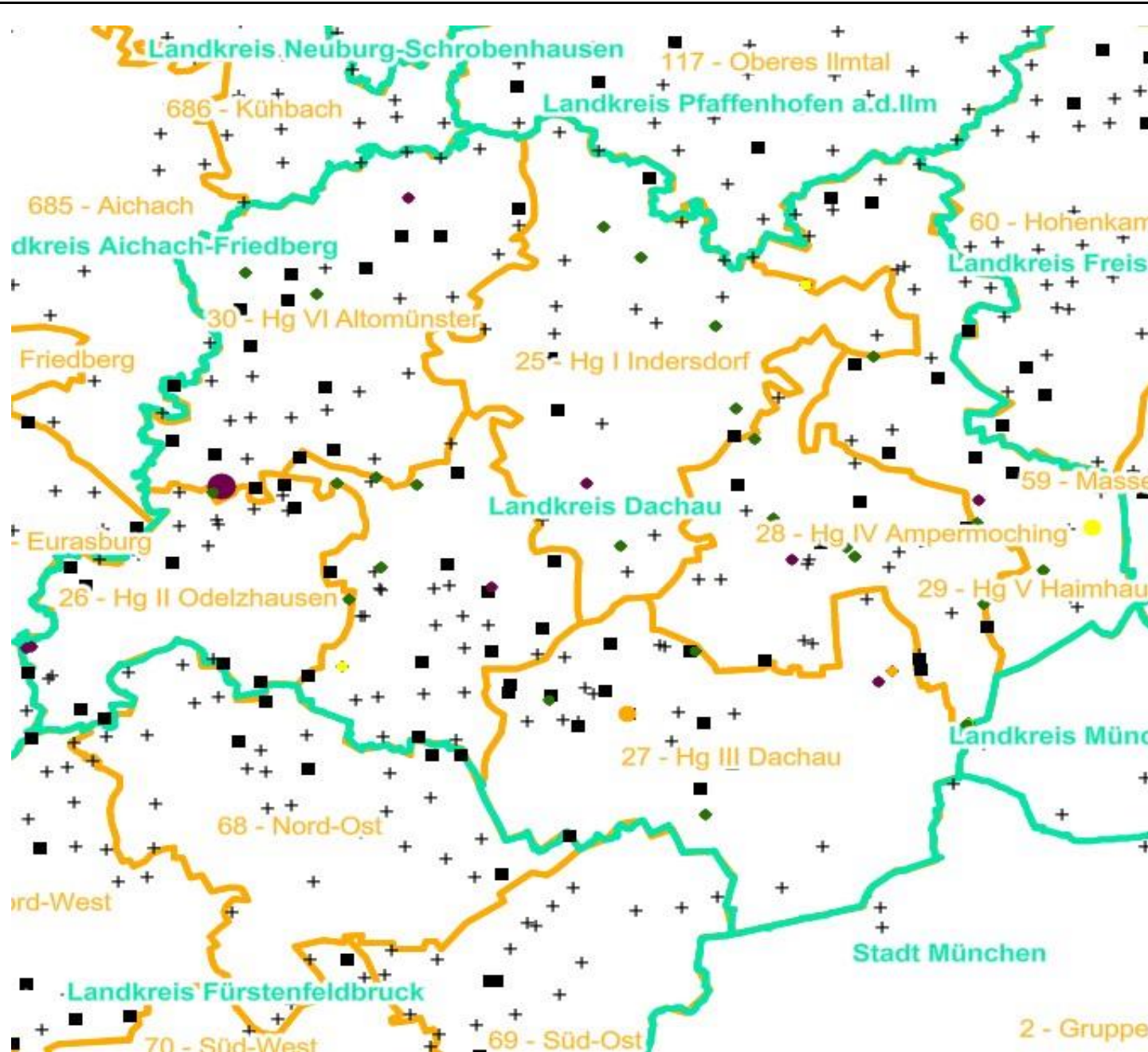
Anzahl der aufgenommenen Pflanzen der Baumartengruppe

- 1 - 15
- 16 - 30
- 31 - 45
- 46 - 60
- 61 - 75

■ geschützte Fläche

Landkreisgrenze

Hegegemeinschaftsgrenze



Verjüngungsinventur 2024

Landkreis Dachau

Leittriebverbiss Edellaubholz

(Pflanzen ab 20 cm Höhe
bis zur maximalen Verbisshöhe)

Legende

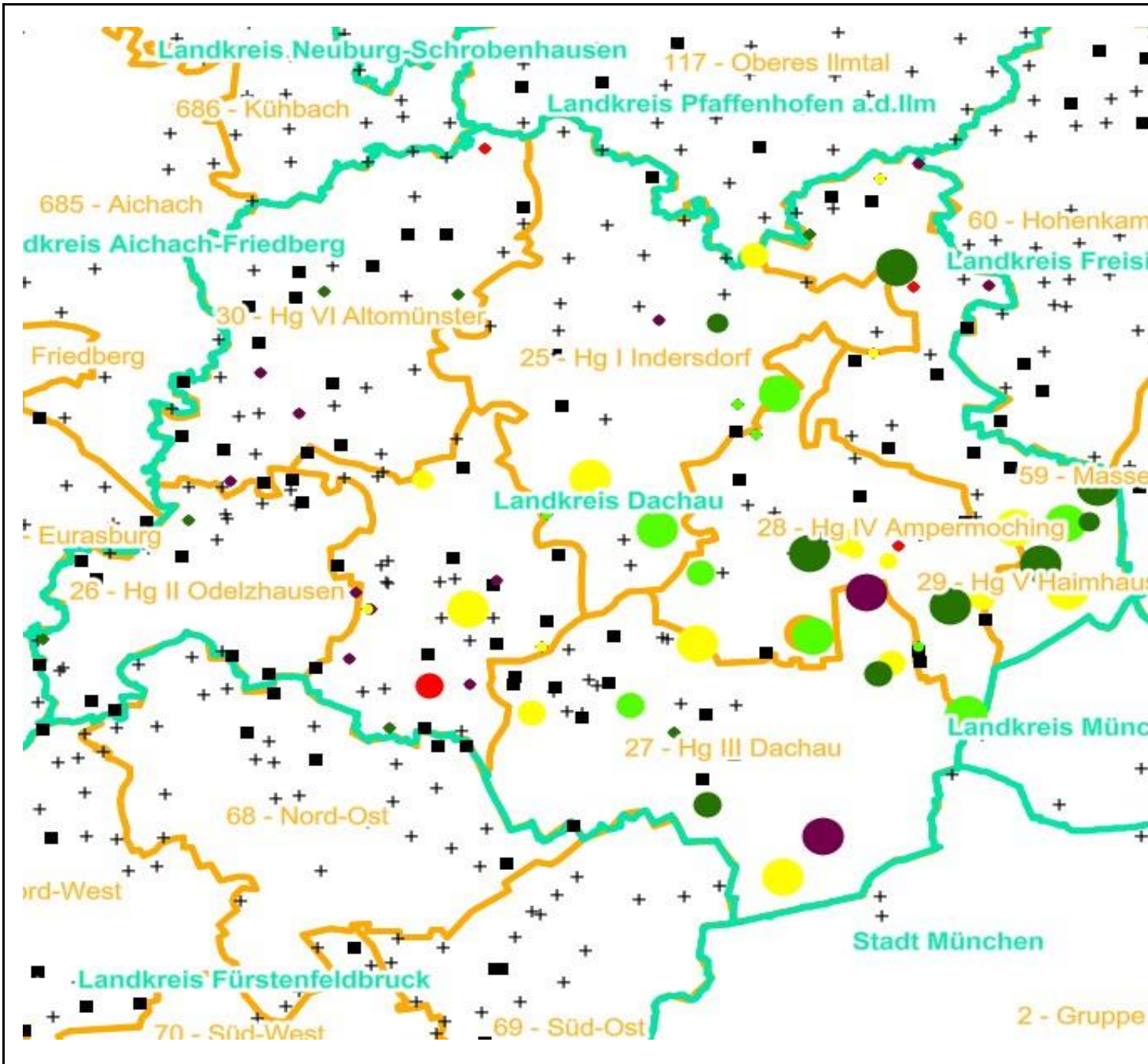
Leittriebverbiss

- 0 - 10 %
- 11 - 20 %
- 21 - 30 %
- 30 - 40 %
- 41 - 50 %
- > 50 %
- +
 Baumartengruppe nicht vorhanden

Anzahl der aufgenommenen Pflanzen der Baumartengruppe

- 1 - 15
- 16 - 30
- 31 - 45
- 46 - 60
- 61 - 75
- geschützte Fläche

- Landkreisgrenze
- Hegegemeinschaftsgrenze



Verjüngungsinventur 2024

Landkreis Dachau

Leittriebverbiss Sonstiges Laubholz

(Pflanzen ab 20 cm Höhe
bis zur maximalen Verbisshöhe)

Legende

Leittriebverbiss

- 0 - 10 %
- 11 - 20 %
- 21 - 30 %
- 30 - 40 %
- 41 - 50 %
- > 50 %

+ Baumartengruppe nicht
vorhanden

Anzahl der aufgenommenen Pflanzen der Baumartengruppe

- 1 - 15
- 16 - 30
- 31 - 45
- 46 - 60
- 61 - 75

■ geschützte Fläche

Landkreisgrenze

Hegegemeinschaftsgrenze

