

**Auswertung der Verjüngungsinventur 2024 für die Hegegemeinschaft 67 - Nord-West (Landkreis Fürstentfeldbruck)**

**Anzahl der erfassten Verjüngungsflächen: 39, davon ungeschützt: 27, teilweise geschützt: 3, vollständig geschützt: 9**

**Verjüngungspflanzen ab 20 Zentimeter Höhe bis zur maximalen Verbisshöhe**

Baumartengruppe	Aufgenommene Pflanzen insgesamt		Pflanzen ohne Verbiss und ohne Fegeschaden		Pflanzen mit Verbiss und/oder Fegeschaden		Pflanzen mit Leittriebverbiss		Pflanzen mit Verbiss im oberen Drittel		Pflanzen mit Fegeschaden	
	Anzahl	Anteil (%)	Anzahl	Anteil (%)	Anzahl	Anteil (%)	Anzahl	Anteil (%)	Anzahl	Anteil (%)	Anzahl	Anteil (%)
Fichte	1513	67,2	1194	78,9	319	21,1	28	1,9	318	21,0	2	0,1
Tanne	4	0,2	1	25,0	3	75,0	0	0,0	3	75,0	0	0,0
Kiefer	1	0,0	1	100,0	0	0,0	0	0,0	0	0,0	0	0,0
Sonst. Nadelholz	8	0,4	4	50,0	4	50,0	1	12,5	3	37,5	1	12,5
<b>Nadelholz gesamt</b>	<b>1526</b>	<b>67,8</b>	<b>1200</b>	<b>78,6</b>	<b>326</b>	<b>21,4</b>	<b>29</b>	<b>1,9</b>	<b>324</b>	<b>21,2</b>	<b>3</b>	<b>0,2</b>
Buche	94	4,2	82	87,2	12	12,8	2	2,1	12	12,8	0	0,0
Eiche	30	1,3	14	46,7	16	53,3	7	23,3	16	53,3	0	0,0
Edellaubholz	461	20,5	300	65,1	161	34,9	38	8,2	161	34,9	0	0,0
Sonst. Laubholz	139	6,2	74	53,2	65	46,8	20	14,4	65	46,8	0	0,0
<b>Laubholz gesamt</b>	<b>724</b>	<b>32,2</b>	<b>470</b>	<b>64,9</b>	<b>254</b>	<b>35,1</b>	<b>67</b>	<b>9,3</b>	<b>254</b>	<b>35,1</b>	<b>0</b>	<b>0,0</b>
<b>Alle Baumarten</b>	<b>2250</b>	<b>100,0</b>	<b>1670</b>	<b>74,2</b>	<b>580</b>	<b>25,8</b>	<b>96</b>	<b>4,3</b>	<b>578</b>	<b>25,7</b>	<b>3</b>	<b>0,1</b>

**Verjüngungspflanzen kleiner 20 Zentimeter Höhe**

Baumartengruppe	Aufgenommene Pflanzen insgesamt		Pflanzen ohne Verbiss im oberen Drittel		Pflanzen mit Verbiss im oberen Drittel	
	Anzahl	Anteil (%)	Anzahl	Anteil (%)	Anzahl	Anteil (%)
Fichte	300	63,2	286	95,3	14	4,7
Tanne	1	0,2	1	100,0	0	0,0
Kiefer	0	0,0	0	0,0	0	0,0
Sonst. Nadelholz	0	0,0	0	0,0	0	0,0
<b>Nadelholz gesamt</b>	<b>301</b>	<b>63,4</b>	<b>287</b>	<b>95,3</b>	<b>14</b>	<b>4,7</b>
Buche	2	0,4	0	0,0	2	100,0
Eiche	13	2,7	6	46,2	7	53,8
Edellaubholz	110	23,2	89	80,9	21	19,1
Sonst. Laubholz	49	10,3	35	71,4	14	28,6
<b>Laubholz gesamt</b>	<b>174</b>	<b>36,6</b>	<b>130</b>	<b>74,7</b>	<b>44</b>	<b>25,3</b>
<b>Alle Baumarten</b>	<b>475</b>	<b>100,0</b>	<b>417</b>	<b>87,8</b>	<b>58</b>	<b>12,2</b>

**Verjüngungspflanzen über Verbisshöhe (Erhebung von Fegeschäden)**

Baumartengruppe	Aufgenommene Pflanzen insgesamt		Pflanzen ohne Fegeschaden		Pflanzen mit Fegeschaden	
	Anzahl	Anteil (%)	Anzahl	Anteil (%)	Anzahl	Anteil (%)
Fichte	63	48,1	63	100,0	0	0,0
Tanne	0	0,0	0	0,0	0	0,0
Kiefer	0	0,0	0	0,0	0	0,0
Sonst. Nadelholz	0	0,0	0	0,0	0	0,0
<b>Nadelholz gesamt</b>	<b>63</b>	<b>48,1</b>	<b>63</b>	<b>100,0</b>	<b>0</b>	<b>0,0</b>
Buche	27	20,6	27	100,0	0	0,0
Eiche	0	0,0	0	0,0	0	0,0
Edellaubholz	28	21,4	26	92,9	2	7,1
Sonst. Laubholz	13	9,9	10	76,9	3	23,1
<b>Laubholz gesamt</b>	<b>68</b>	<b>51,9</b>	<b>63</b>	<b>92,6</b>	<b>5</b>	<b>7,4</b>
<b>Alle Baumarten</b>	<b>131</b>	<b>100,0</b>	<b>126</b>	<b>96,2</b>	<b>5</b>	<b>3,8</b>

**Anteile der Baumartengruppen in den verschiedenen Höhenstufen  
Verteilung der Pflanzen ab 20 Zentimeter bis zur maximalen Verbisshöhe auf drei Höhenstufen  
Hegegemeinschaft 67 - Nord-West (Landkreis Fürstentfeldbruck)**

Baumartengruppe	Aufgenommene Pflanzen insgesamt						Pflanzen ohne Verbiss und ohne Fegeschaden						Pflanzen mit Verbiss und/oder Fegeschaden					
	20 - 49,9 cm		50 - 79,9 cm		80 cm - max. Verbisshöhe		20 - 49,9 cm		50 - 79,9 cm		80 cm - max. Verbisshöhe		20 - 49,9 cm		50 - 79,9 cm		80 cm - max. Verbisshöhe	
	Anzahl	Anteil (%)	Anzahl	Anteil (%)	Anzahl	Anteil (%)	Anzahl	Anteil (%)	Anzahl	Anteil (%)	Anzahl	Anteil (%)	Anzahl	Anteil (%)	Anzahl	Anteil (%)	Anzahl	Anteil (%)
<b>Fichte</b>	946	65,6	349	71,8	218	67,5	810	85,6	239	68,5	145	66,5	136	14,4	110	31,5	73	33,5
<b>Tanne</b>	2	0,1	1	0,2	1	0,3	1	50,0	0	0,0	0	0,0	1	50,0	1	100,0	1	100,0
<b>Kiefer</b>	0	0,0	1	0,2	0	0,0	0	0,0	1	100,0	0	0,0	0	0,0	0	0,0	0	0,0
<b>Sonstiges Nadelholz</b>	4	0,3	3	0,6	1	0,3	2	50,0	1	33,3	1	100,0	2	50,0	2	66,7	0	0,0
<b>Nadelholz gesamt</b>	952	66,1	354	72,8	220	68,1	813	85,4	241	68,1	146	66,4	139	14,6	113	31,9	74	33,6
<b>Buche</b>	37	2,6	26	5,3	31	9,6	32	86,5	23	88,5	27	87,1	5	13,5	3	11,5	4	12,9
<b>Eiche</b>	27	1,9	2	0,4	1	0,3	13	48,1	0	0,0	1	100,0	14	51,9	2	100,0	0	0,0
<b>Edellaubholz</b>	339	23,5	80	16,5	42	13,0	233	68,7	42	52,5	25	59,5	106	31,3	38	47,5	17	40,5
<b>Sonstiges Laubholz</b>	86	6,0	24	4,9	29	9,0	50	58,1	10	41,7	14	48,3	36	41,9	14	58,3	15	51,7
<b>Laubholz gesamt</b>	489	33,9	132	27,2	103	31,9	328	67,1	75	56,8	67	65,0	161	32,9	57	43,2	36	35,0
<b>Alle Baumarten</b>	1441	100,0	486	100,0	323	100,0	1141	79,2	316	65,0	213	65,9	300	20,8	170	35,0	110	34,1

**Hochgerechnete Pflanzendichten (Individuen je Hektar) der Baumartengruppen  
Verjüngungspflanzen ab 20 Zentimeter Höhe bis zur maximalen Verbisshöhe  
Hegegemeinschaft 67 - Nord-West (Landkreis Fürstenfeldbruck)**

Baumartengruppe	Pflanzen insgesamt				Pflanzen ohne Verbiss und ohne Fegeschaden				Pflanzen mit Verbiss und/oder Fegeschaden			
	<i>Individuen je Hektar</i>				<i>Individuen je Hektar</i>				<i>Individuen je Hektar</i>			
	<i>arithmet. Mittel</i>	<i>Median</i>	<i>minimale Dichte</i>	<i>maximale Dichte</i>	<i>arithmet. Mittel</i>	<i>Median</i>	<i>minimale Dichte</i>	<i>maximale Dichte</i>	<i>arithmet. Mittel</i>	<i>Median</i>	<i>minimale Dichte</i>	<i>maximale Dichte</i>
<b>Fichte</b>	13404	10122	65	63255	11469	7299	0	62400	1935	912	0	9545
<b>Tanne</b>	836	836	836	836	209	209	209	209	627	627	627	627
<b>Kiefer</b>	750	750	750	750	750	750	750	750	0	0	0	0
<b>Sonst. Nadelholz</b>	183	185	129	232	77	39	0	230	106	135	0	155
<b>Nadelholz gesamt</b>	13493	10193	65	63255	11518	7299	0	62400	1975	976	0	9545
<b>Buche</b>	6055	782	57	31773	5138	564	57	29010	917	218	0	2771
<b>Eiche</b>	534	281	77	3047	327	81	0	2612	207	142	0	750
<b>Edellaubholz</b>	15425	5833	231	48459	10130	3711	0	42999	5295	2632	77	23251
<b>Sonst. Laubholz</b>	2888	464	51	27709	1668	167	0	17549	1220	391	0	10160
<b>Laubholz gesamt</b>	11488	1936	51	69273	7757	855	0	47105	3731	1189	0	24001
<b>Alle Baumarten</b>	21267	14577	2273	69273	16446	9372	1061	63255	4821	3494	0	24001

Bei der Beurteilung der hochgerechneten durchschnittlichen Pflanzendichten in der Hegegemeinschaft ist unbedingt zu beachten, dass die arithmetischen Mittel durch einzelne sehr individuenreiche Naturverjüngungsflächen (mit über 10.000 Pflanzen je Hektar) stark angehoben werden, während individuenärmere Verjüngungsflächen kaum ins Gewicht fallen. Der Median stellt dagegen die Mitte der errechneten Pflanzendichten der einzelnen Verjüngungsflächen dar, auf denen die Baumartengruppe vorkommt. Minimale bzw. maximale Dichte sind die hochgerechneten Pflanzendichten der Verjüngungsflächen, auf denen die Baumartengruppe am wenigsten dicht bzw. am dichtesten vorkommt (Flächen ohne Vorkommen der Baumartengruppe sind dabei nicht berücksichtigt).

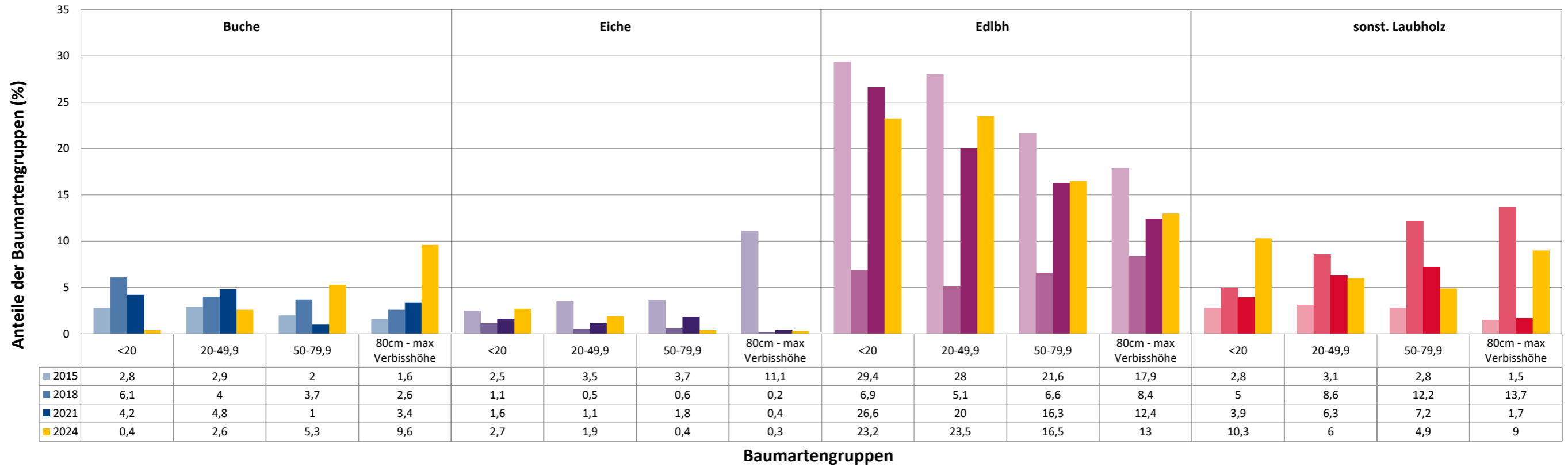
Außerdem gilt es zu beachten, dass bei der Verjüngungsinventur zum Forstlichen Gutachten nur Verjüngungsflächen erfasst werden, die mindestens 1.300 Pflanzen je Hektar der Höhenstufe „Ab 20 Zentimeter bis zur maximalen Verbisshöhe“ aufweisen. Spärlicher verjüngte Flächen werden nicht erfasst.

Anteile der Baumartengruppen in verschiedenen Höhenstufen für die die Hegegemeinschaft 67 - Nord-West (Landkreis Fürstenfeldbruck)

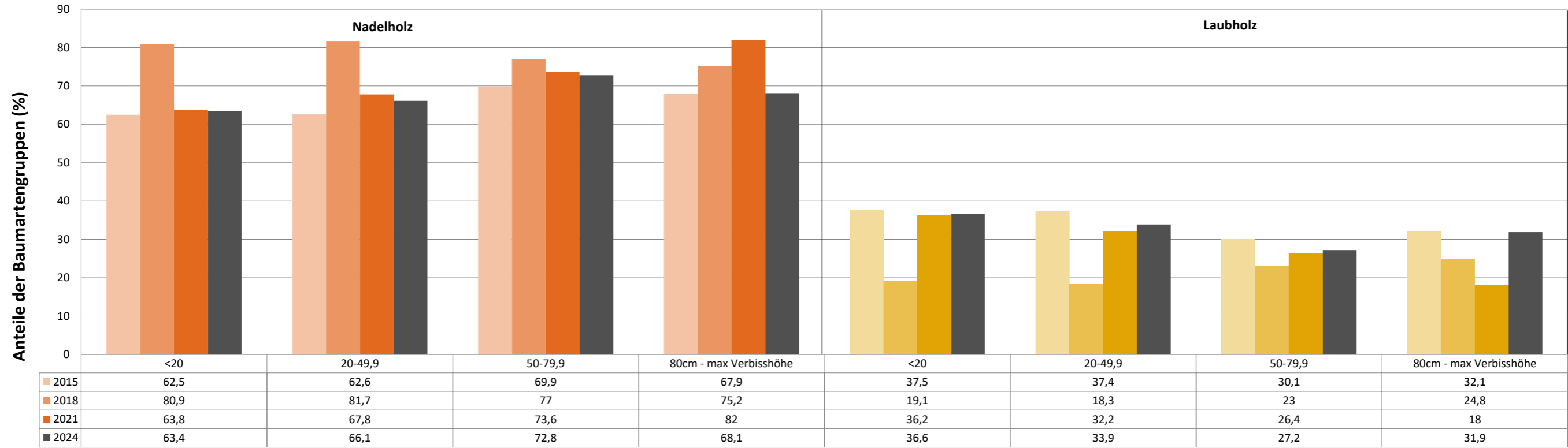


Baumartengruppen

Anteile der Baumartengruppen in verschiedenen Höhenstufen für die die Hegegemeinschaft 67 - Nord-West (Landkreis Fürstenfeldbruck)

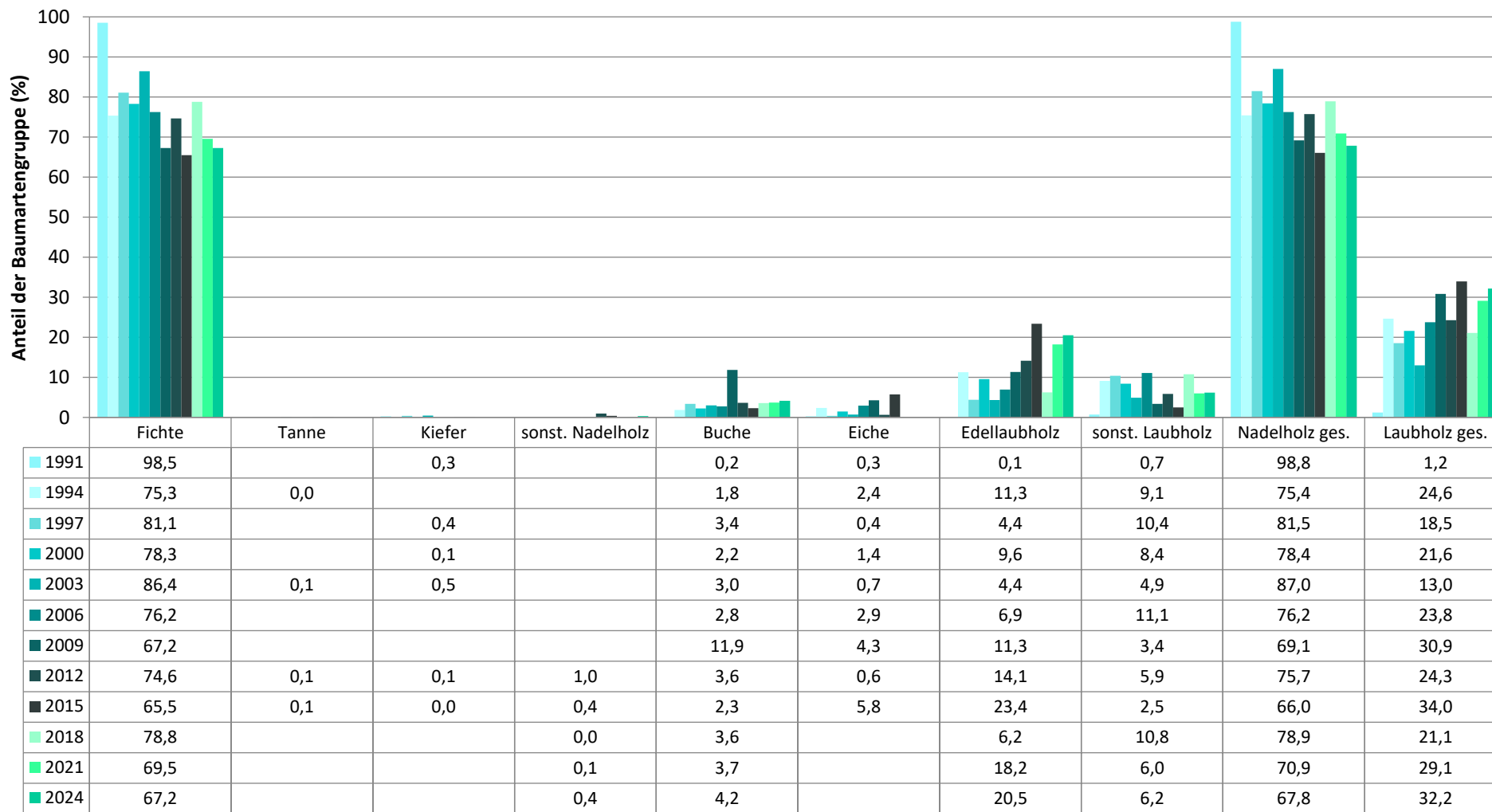


Anteile der Baumartengruppen in verschiedenen Höhenstufen für die die Hegegemeinschaft 67 - Nord-West (Landkreis Fürstentfeldbruck)



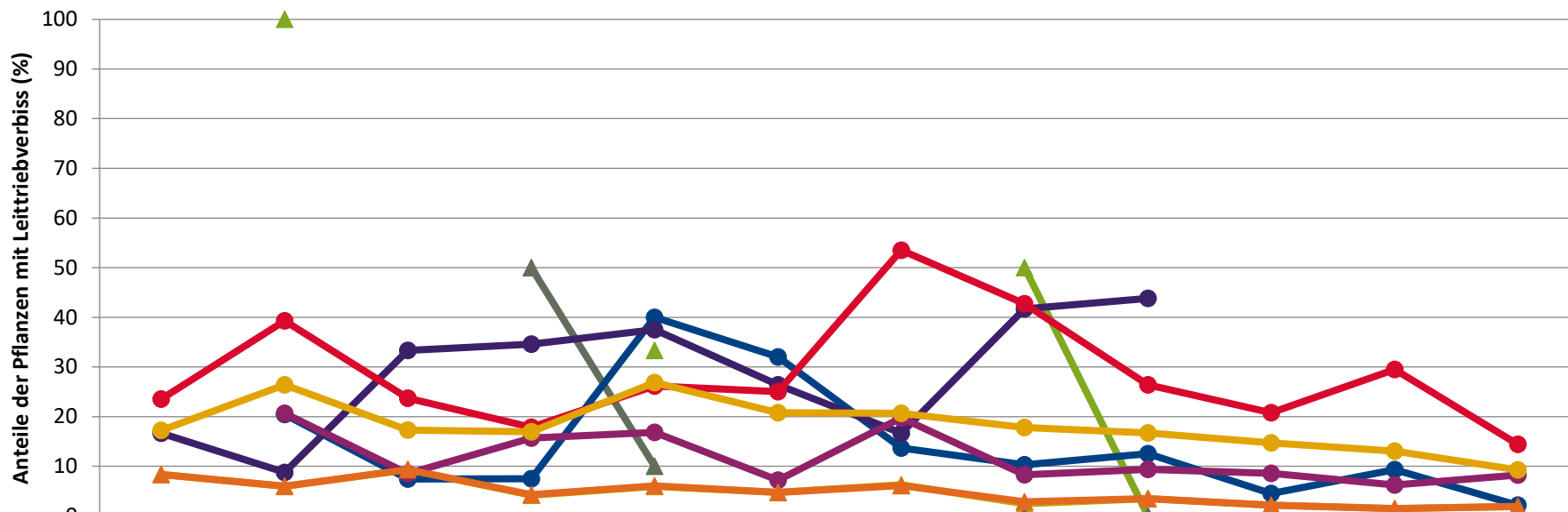
Baumartengruppen

**Zeitreihe der Baumartenanteile der aufgenommenen Verjüngungspflanzen**  
**Höhenbereich: ab 20 Zentimeter Höhe bis zur maximalen Verbisshöhe**  
**Hegegemeinschaft 67 - Nord-West (Landkreis Fürstentum)**



Baumartengruppe

**Zeitreihe der Anteile der Pflanzen mit Leittriebverbiss: Höhenbereich ab 20 Zentimeter bis zur maximalen Verbisshöhe  
Hegegemeinschaft 67 - Nord-West (Landkreis Fürstentfeldbruck)**

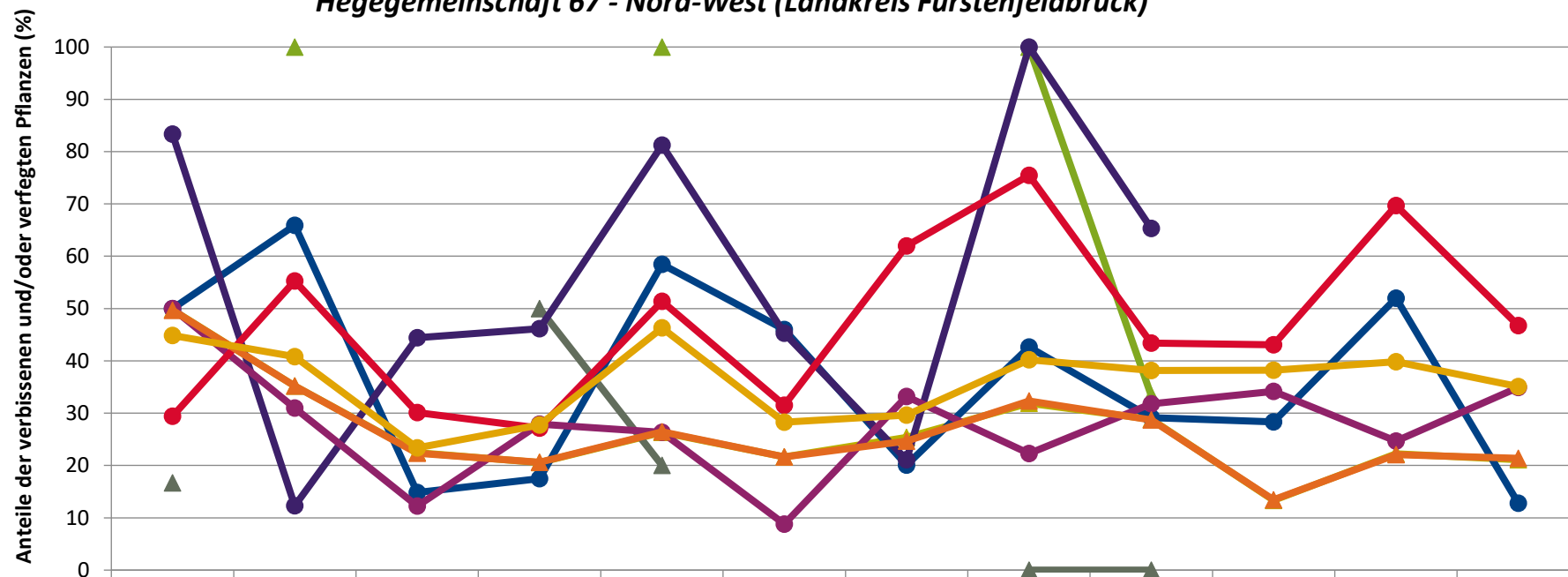


	1991	1994	1997	2000	2003	2006	2009	2012	2015	2018	2021	2024
▲ Fichte	8,3	5,9	9,4	4,2	6,0	4,7	6,3	2,4	3,5	2,2	1,5	1,9
▲ Tanne		100,0			33,3			50,0	0,0			
▲ Kiefer				50,0	10,0			0,0	0,0			
● Buche		20,5	7,4	7,5	40,0	32,0	13,7	10,3	12,5	4,5	9,3	2,1
● Eiche	16,7	8,8	33,3	34,6	37,5	26,4	16,7	41,7	43,8			
● Edellaub.		20,7	8,5	15,7	16,8	7,2	19,7	8,3	9,4	8,5	6,2	8,2
● sonst. Laub.	23,5	39,3	23,7	17,9	26,2	25,0	53,5	42,7	26,4	20,8	29,5	14,4
▲ Nadelbäume	8,4	6,0	9,3	4,3	6,0	4,7	6,1	2,8	3,5	2,2	1,5	1,9
● Laubbäume	17,2	26,4	17,3	17,0	26,9	20,8	20,7	17,8	16,7	14,7	13,1	9,3

Jahr



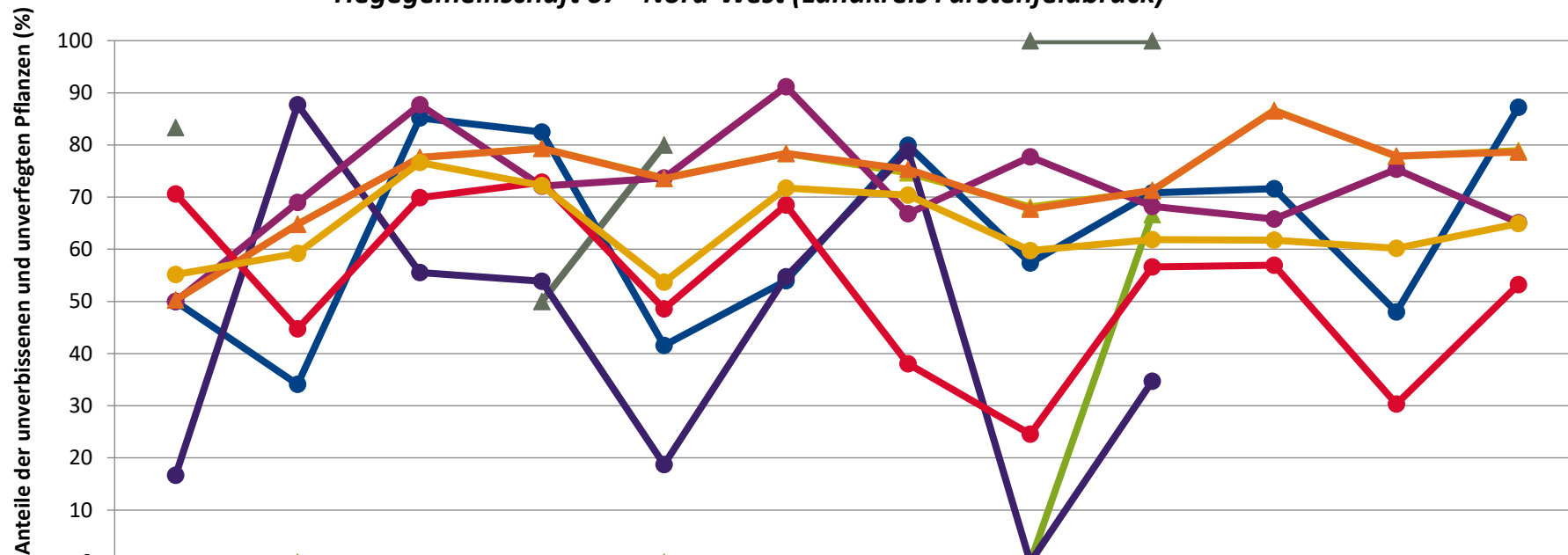
**Zeitreihe der Anteile der Pflanzen mit Verbiss und/oder Fegeschäden  
Höhenbereich: ab 20 Zentimeter bis zur maximalen Verbisshöhe  
Hegegemeinschaft 67 - Nord-West (Landkreis Fürstenfeldbruck)**



	1991	1994	1997	2000	2003	2006	2009	2012	2015	2018	2021	2024
—▲— Fichte	49,7	35,2	22,5	20,6	26,3	21,6	25,4	31,9	28,8	13,3	22,2	21,1
—▲— Kiefer	16,7			50,0	20,0			0,0	0,0			
—▲— Tanne		100,0			100,0			100,0	33,3			
—●— Buche	50,0	65,9	14,8	17,5	58,5	46,0	20,1	42,6	29,2	28,4	52,0	12,8
—●— Eiche	83,3	12,3	44,4	46,2	81,3	45,3	21,1	100,0	65,3			
—●— Edellaub.	50,0	31,0	12,3	27,9	26,3	8,8	33,2	22,3	31,8	34,2	24,7	34,9
—●— sonst. Laub.	29,4	55,3	30,1	27,2	51,4	31,5	62,0	75,5	43,4	43,1	69,7	46,8
—▲— Nadelbäume	49,7	35,2	22,4	20,6	26,4	21,6	24,7	32,3	28,7	13,4	22,1	21,4
—●— Laubbäume	44,8	40,8	23,4	27,8	46,3	28,3	29,6	40,2	38,1	38,2	39,8	35,1

Jahr

**Zeitreihe der Anteile der Pflanzen ohne Verbiss und ohne Fegeschäden  
Höhenbereich: ab 20 Zentimeter bis zur maximalen Verbisshöhe  
Hegegemeinschaft 67 - Nord-West (Landkreis Fürstentfeldbruck)**



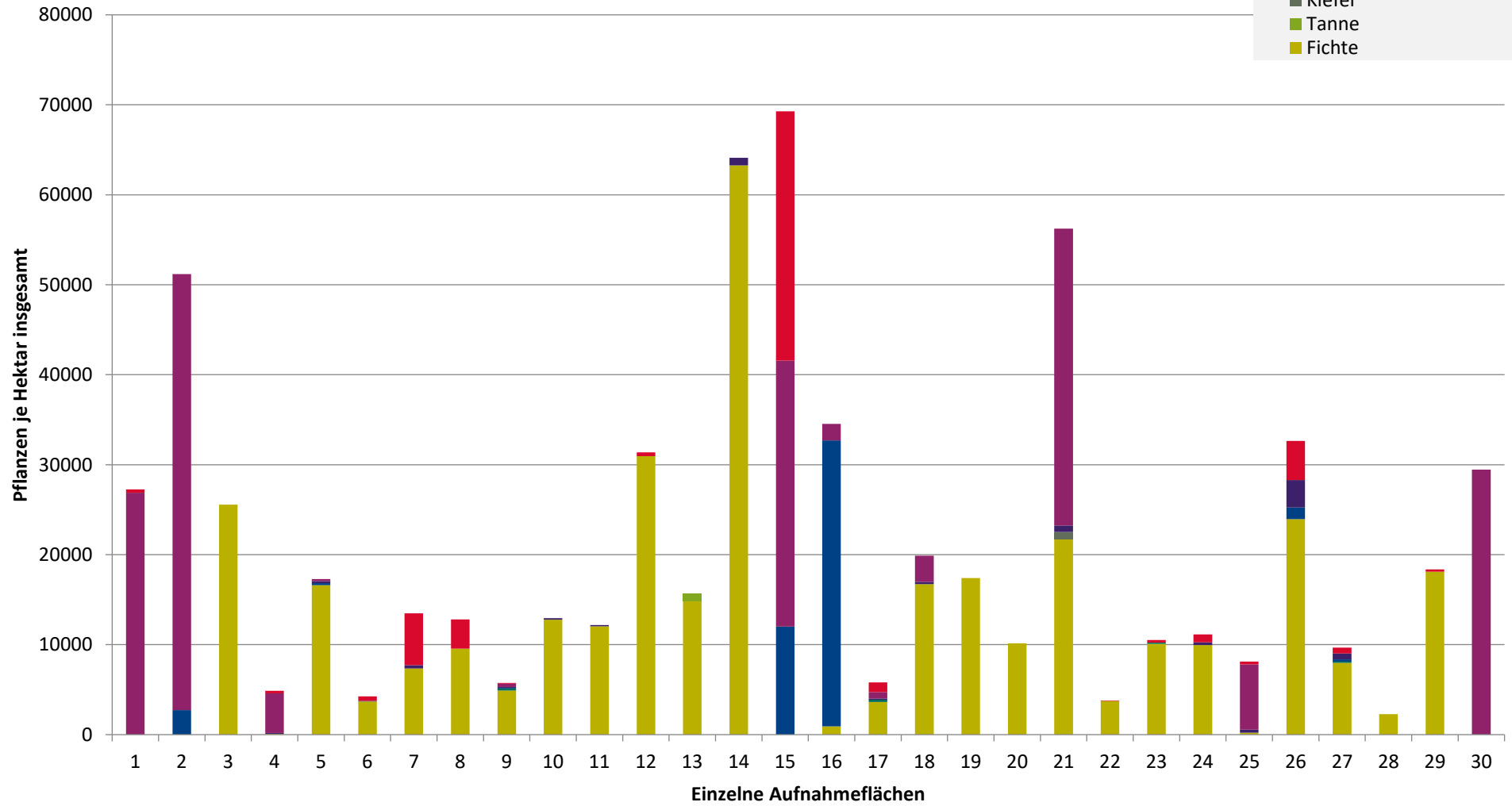
	1991	1994	1997	2000	2003	2006	2009	2012	2015	2018	2021	2024
—▲— Fichte	50,3	64,8	77,5	79,4	73,7	78,4	74,6	68,1	71,2	86,7	77,8	78,9
—▲— Tanne		0,0			0,0			0,0	66,7			
—▲— Kiefer	83,3			50,0	80,0			100,0	100,0			
—●— Buche	50,0	34,1	85,2	82,5	41,5	54,0	79,9	57,4	70,8	71,6	48,0	87,2
—●— Eiche	16,7	87,7	55,6	53,8	18,8	54,7	78,9	0,0	34,7			
—●— Edellaub.	50,0	69,0	87,7	72,1	73,7	91,2	66,8	77,7	68,2	65,8	75,3	65,1
—●— sonst. Laub.	70,6	44,7	69,9	72,8	48,6	68,5	38,0	24,5	56,6	56,9	30,3	53,2
—▲— Nadelbäume	50,3	64,8	77,6	79,4	73,6	78,4	75,3	67,7	71,3	86,6	77,9	78,6
—●— Laubbäume	55,2	59,2	76,6	72,2	53,7	71,7	70,4	59,8	61,9	61,8	60,2	64,9

Jahr

**Hochgerechnete Pflanzendichten (Individuen je Hektar) der Baumartengruppen  
(Pflanzen insgesamt)**

**Höhenbereich: ab 20 Zentimeter bis zur maximalen Verbisshöhe  
Hegegemeinschaft 67 - Nord-West (Landkreis Fürstentfeldbruck)**

- sonstige Laubbäume
- Edellaubbäume
- Eiche
- Buche
- sonstige Nadelbäume
- Kiefer
- Tanne
- Fichte

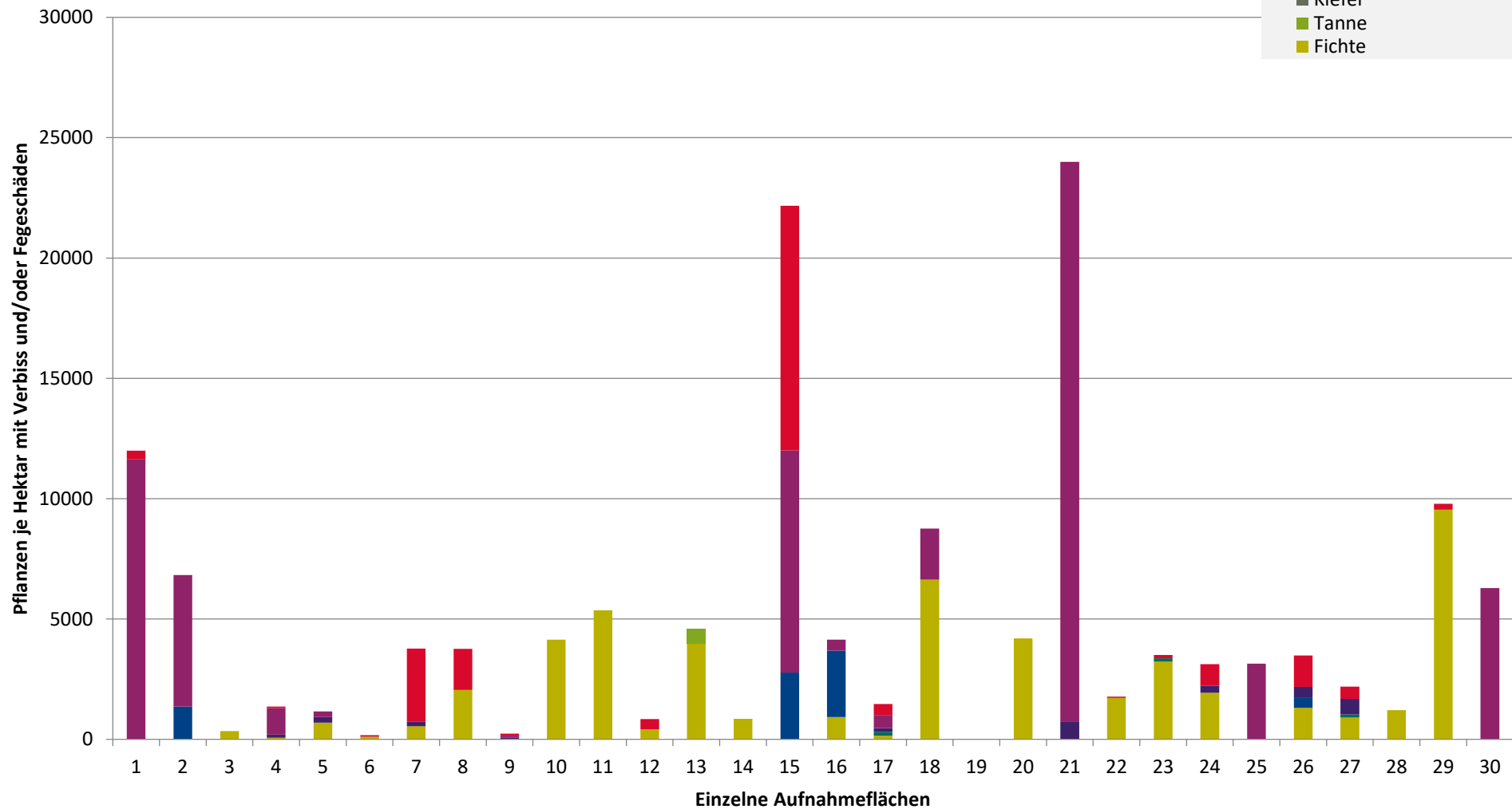


**Hochgerechnete Pflanzendichten (Individuen je Hektar) der Baumartengruppen  
(Pflanzen mit Verbiss und/oder Fegeschäden)**

**Höhenbereich: ab 20 Zentimeter bis zur maximalen Verbisshöhe**

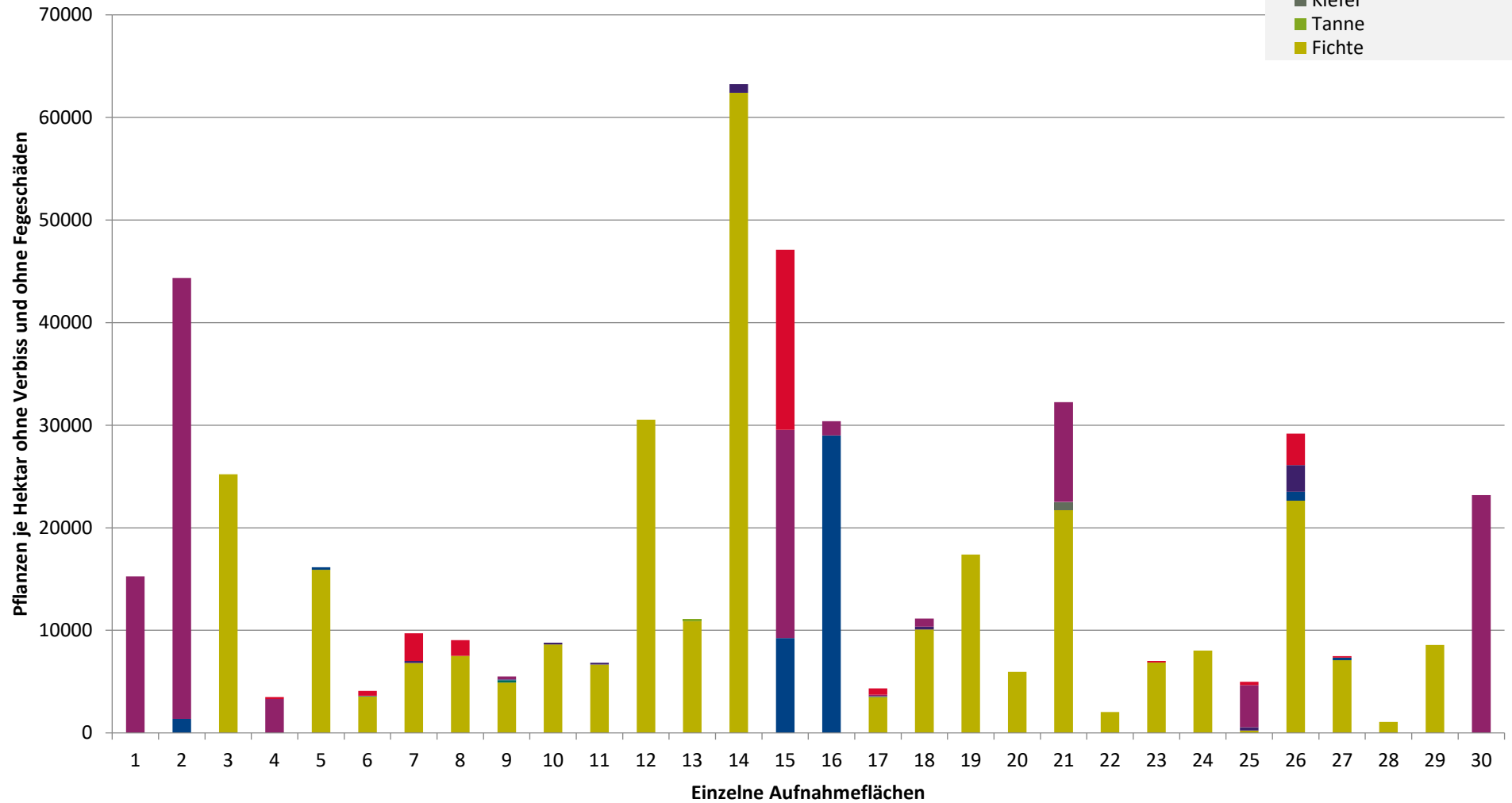
**Hegegemeinschaft 67 - Nord-West (Landkreis Fürstenfeldbruck)**

- sonstige Laubbäume
- Edellaubbäume
- Eiche
- Buche
- sonstige Nadelbäume
- Kiefer
- Tanne
- Fichte



**Hochgerechnete Pflanzendichten (Individuen je Hektar) der Baumartengruppen  
(Pflanzen ohne Verbiss und ohne Fegeschäden)  
Höhenbereich: ab 20 Zentimeter bis zur maximalen Verbisshöhe  
Hegegemeinschaft 67 - Nord-West (Landkreis Fürstentfeldbruck)**

- sonstiges Laubbäume
- Edellaubbäume
- Eiche
- Buche
- sonstige Nadelbäume
- Kiefer
- Tanne
- Fichte



# Verjüngungsinventur 2024

Landkreis Fürstentfeldbruck

## Leittriebverbiss Fichte

(Pflanzen ab 20 cm Höhe  
bis zur maximalen Verbisshöhe)

### Legende

#### Leittriebverbiss

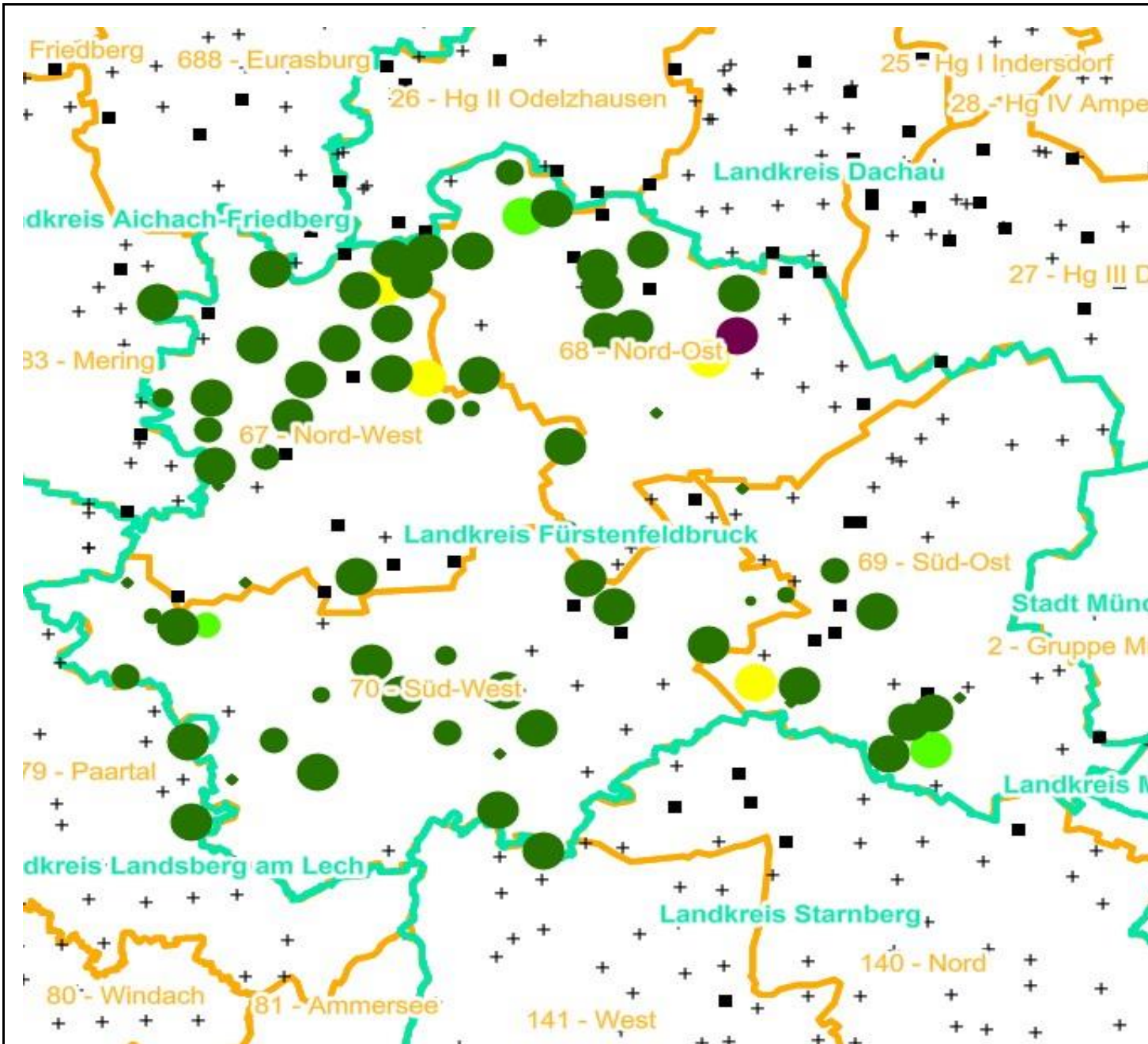
- 0 - 5 %
- 6 - 10 %
- 11 - 15 %
- 16 - 20 %
- 21 - 25 %
- > 25 %

+ Baumartengruppe nicht  
vorhanden

#### Anzahl der aufgenommenen Pflanzen der Baumartengruppe

- 1 - 15
- 16 - 30
- 31 - 45
- 46 - 60
- 61 - 75
- geschützte Fläche

- Landkreisgrenze
- Hegegemeinschaftsgrenze





# Verjüngungsinventur 2024

Landkreis Fürstentfeldbruck

## Leittriebverbiss Tanne

(Pflanzen ab 20 cm Höhe  
bis zur maximalen Verbisshöhe)

### Legende

#### Leittriebverbiss

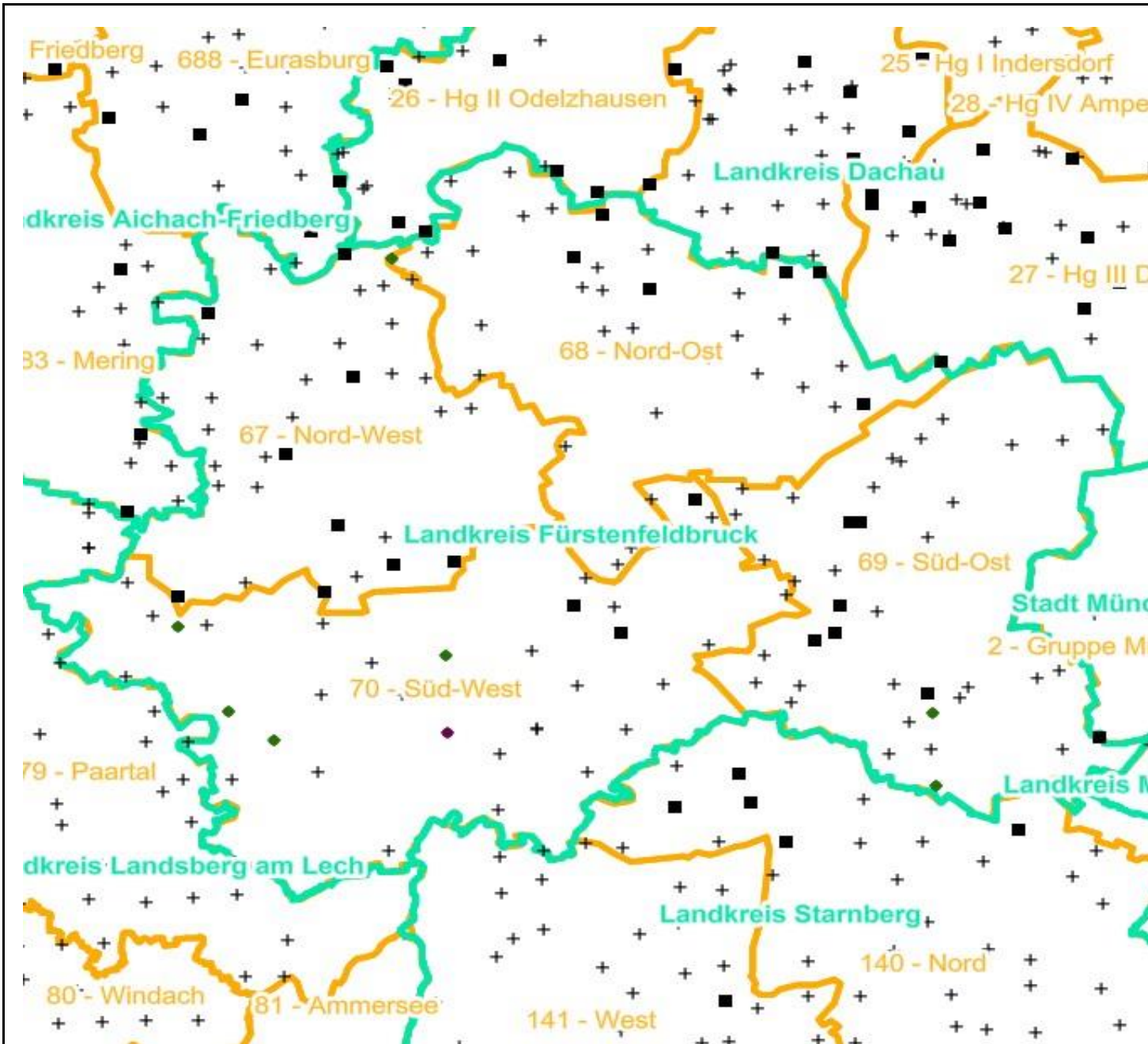
- 0 - 10 %
- 11 - 20 %
- 21 - 30 %
- 30 - 40 %
- 41 - 50 %
- > 50 %

+ Baumartengruppe nicht  
vorhanden

#### Anzahl der aufgenommenen Pflanzen der Baumartengruppe

- 1 - 15
- 16 - 30
- 31 - 45
- 46 - 60
- 61 - 75
- geschützte Fläche

- Landkreisgrenze
- Hegegemeinschaftsgrenze



# Verjüngungsinventur 2024

Landkreis Fürstenfeldbruck

## Leittriebverbiss Kiefer

(Pflanzen ab 20 cm Höhe  
bis zur maximalen Verbisshöhe)

### Legende

#### Leittriebverbiss

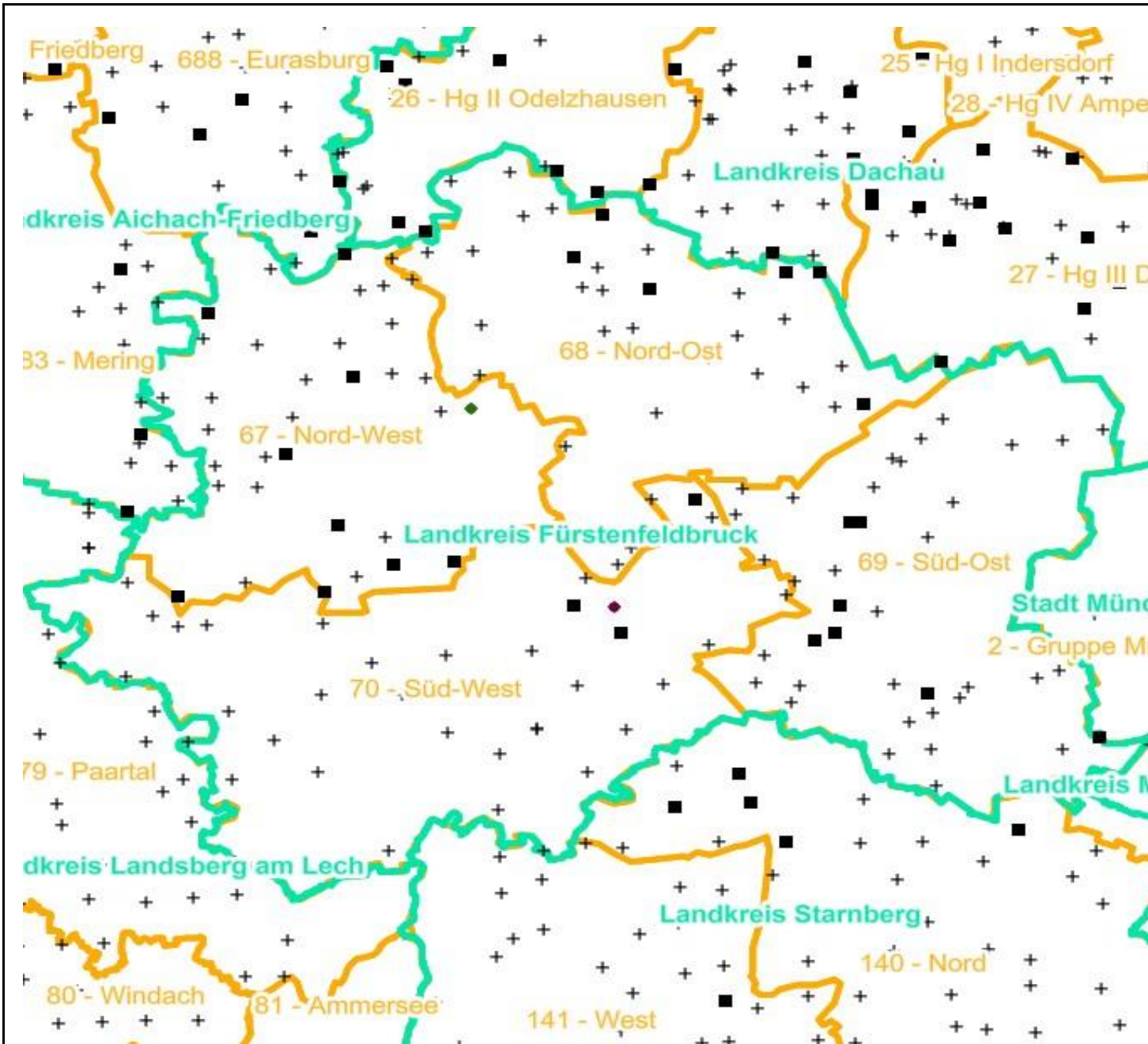
- 0 - 5 %
- 6 - 10 %
- 11 - 15 %
- 16 - 20 %
- 21 - 25 %
- > 25 %

+ Baumartengruppe nicht  
vorhanden

#### Anzahl der aufgenommenen Pflanzen der Baumartengruppe

- 1 - 15
- 16 - 30
- 31 - 45
- 46 - 60
- 61 - 75
- geschützte Fläche

- Landkreisgrenze
- Hegegemeinschaftsgrenze





# Verjüngungsinventur 2024

Landkreis Fürstenfeldbruck

## Leittriebverbiss Buche

(Pflanzen ab 20 cm Höhe  
bis zur maximalen Verbisshöhe)

### Legende

#### Leittriebverbiss

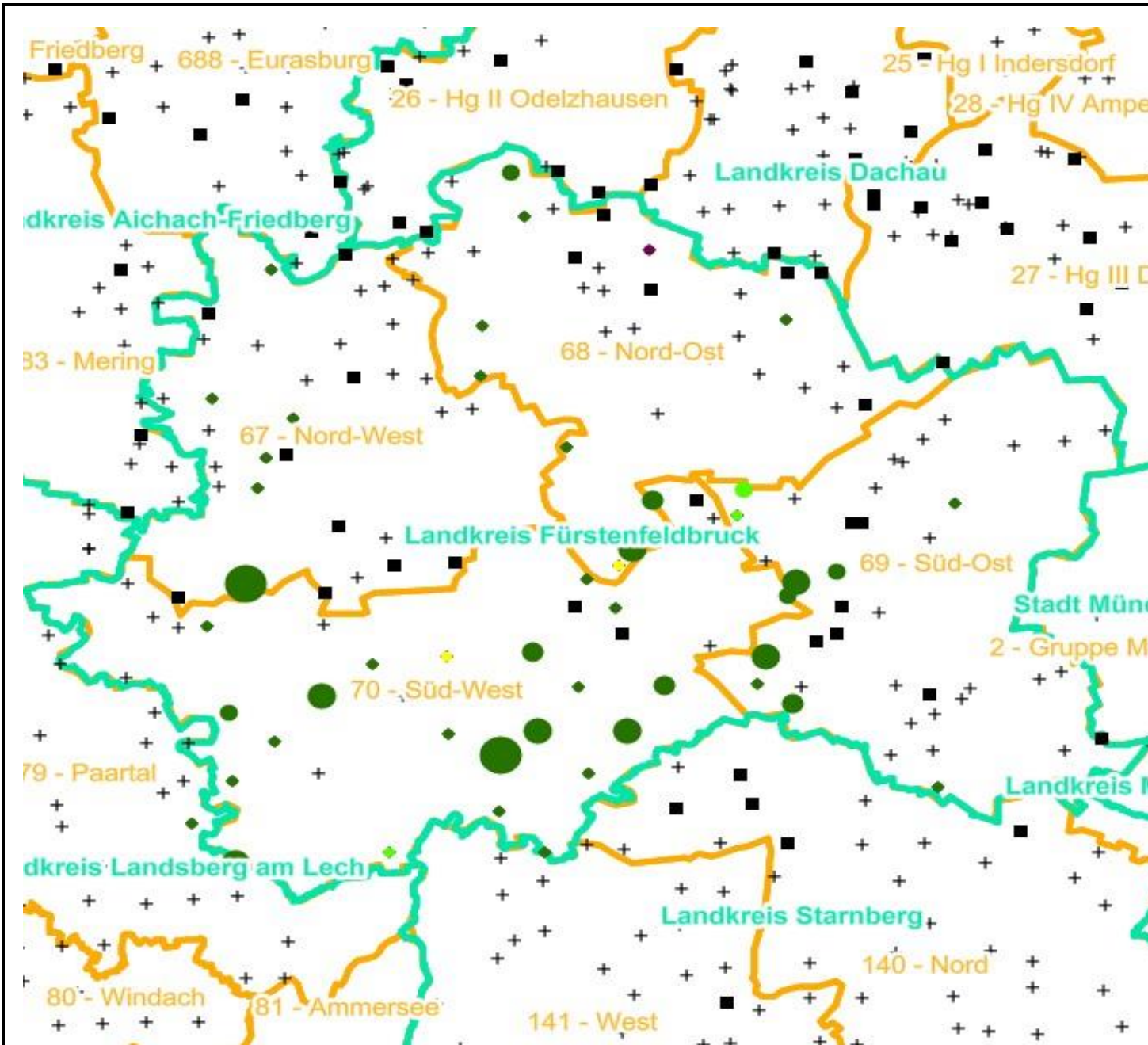
- 0 - 10 %
- 11 - 20 %
- 21 - 30 %
- 30 - 40 %
- 41 - 50 %
- > 50 %

+ Baumartengruppe nicht  
vorhanden

#### Anzahl der aufgenommenen Pflanzen der Baumartengruppe

- 1 - 15
- 16 - 30
- 31 - 45
- 46 - 60
- 61 - 75
- geschützte Fläche

Landkreisgrenze  
Hegegemeinschaftsgrenze



# Verjüngungsinventur 2024

Landkreis Fürstenfeldbruck

## Leittriebverbiss Eiche

(Pflanzen ab 20 cm Höhe  
bis zur maximalen Verbisshöhe)

### Legende

#### Leittriebverbiss

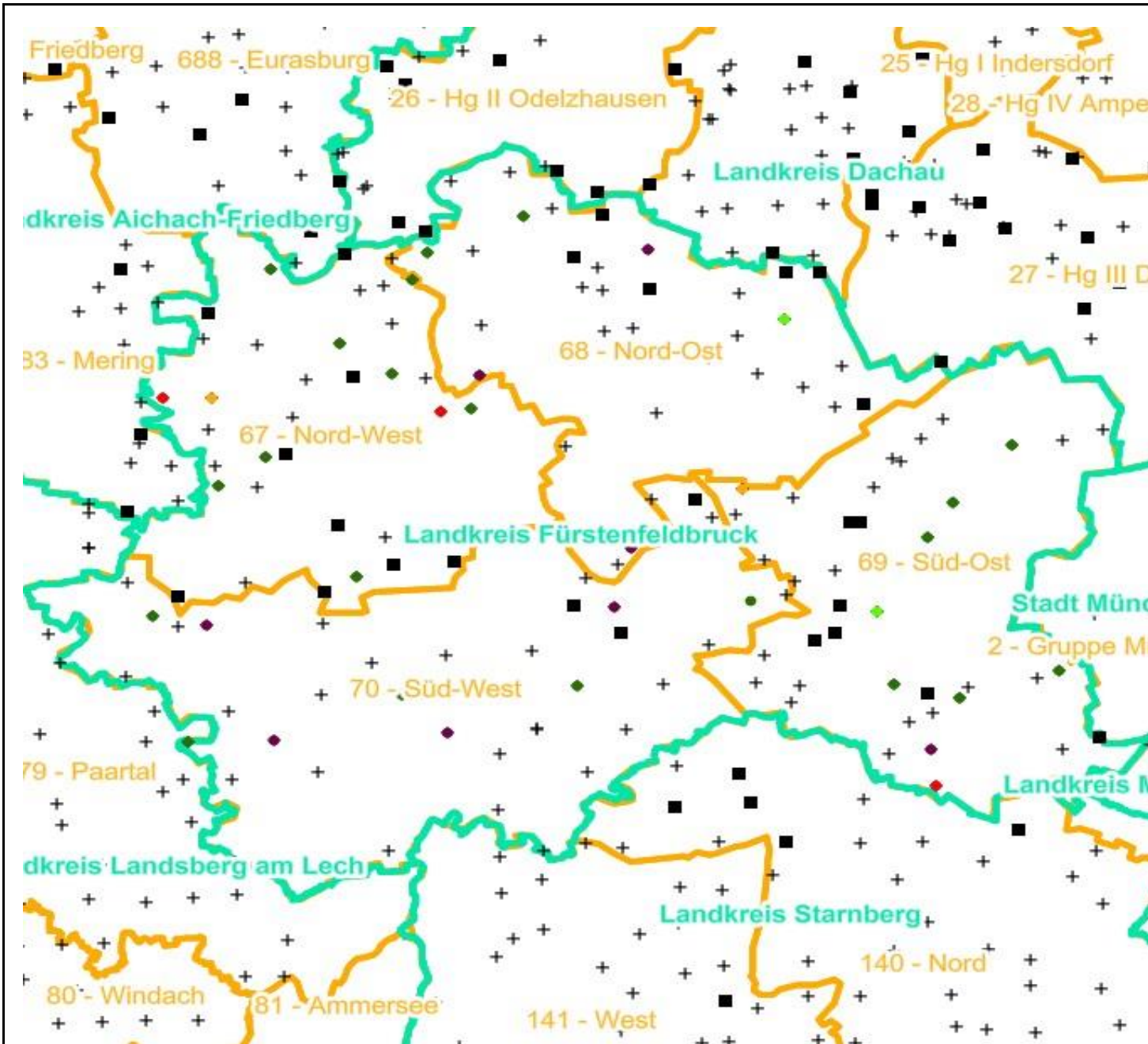
- 0 - 10 %
- 11 - 20 %
- 21 - 30 %
- 30 - 40 %
- 41 - 50 %
- > 50 %

+ Baumartengruppe nicht  
vorhanden

#### Anzahl der aufgenommenen Pflanzen der Baumartengruppe

- 1 - 15
- 16 - 30
- 31 - 45
- 46 - 60
- 61 - 75
- geschützte Fläche

- Landkreisgrenze
- Hegegemeinschaftsgrenze





# Verjüngungsinventur 2024

Landkreis Fürstentfeldbruck

## Leittriebverbiss Edellaubholz

(Pflanzen ab 20 cm Höhe  
bis zur maximalen Verbisshöhe)

### Legende

#### Leittriebverbiss

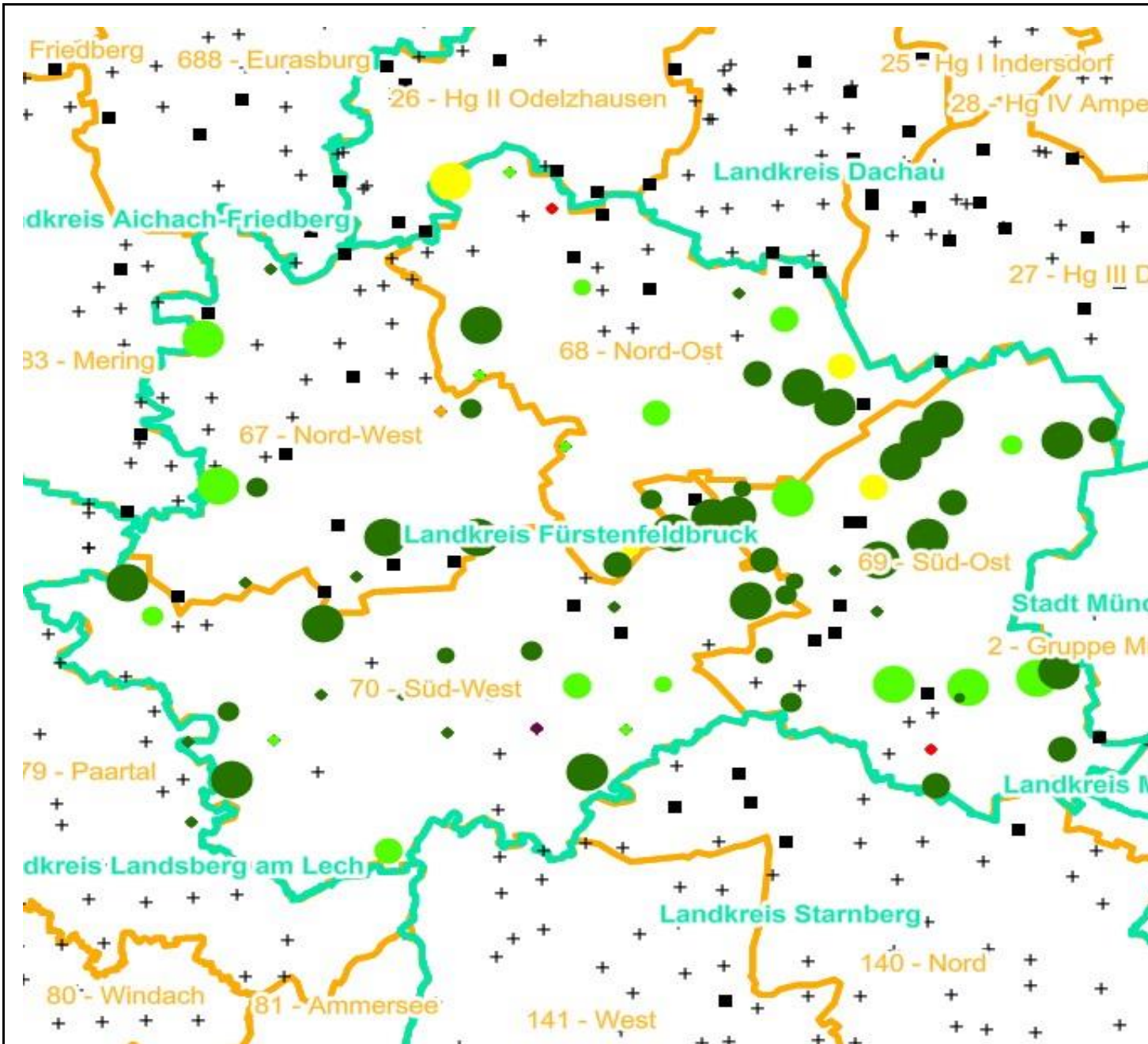
- 0 - 10 %
- 11 - 20 %
- 21 - 30 %
- 30 - 40 %
- 41 - 50 %
- > 50 %

+ Baumartengruppe nicht  
vorhanden

#### Anzahl der aufgenommenen Pflanzen der Baumartengruppe

- 1 - 15
- 16 - 30
- 31 - 45
- 46 - 60
- 61 - 75
- geschützte Fläche

Landkreisgrenze  
Hegegemeinschaftsgrenze



# Verjüngungsinventur 2024

Landkreis Fürstenfeldbruck

## Leittriebverbiss Sonstiges Laubholz

(Pflanzen ab 20 cm Höhe  
bis zur maximalen Verbisshöhe)

### Legende

#### Leittriebverbiss

- 0 - 10 %
- 11 - 20 %
- 21 - 30 %
- 30 - 40 %
- 41 - 50 %
- > 50 %

+ Baumartengruppe nicht  
vorhanden

#### Anzahl der aufgenommenen Pflanzen der Baumartengruppe

- 1 - 15
- 16 - 30
- 31 - 45
- 46 - 60
- 61 - 75
- geschützte Fläche

Landkreisgrenze

Hegegemeinschaftsgrenze

